

ЛОКАЦИЈА **1**: УЛ. ДИСТРИЧКА, СЕМЛАЧКА И МОКРИНСКИ ДРУМ



Обухват геодетског снимања
P= 8,78 ha



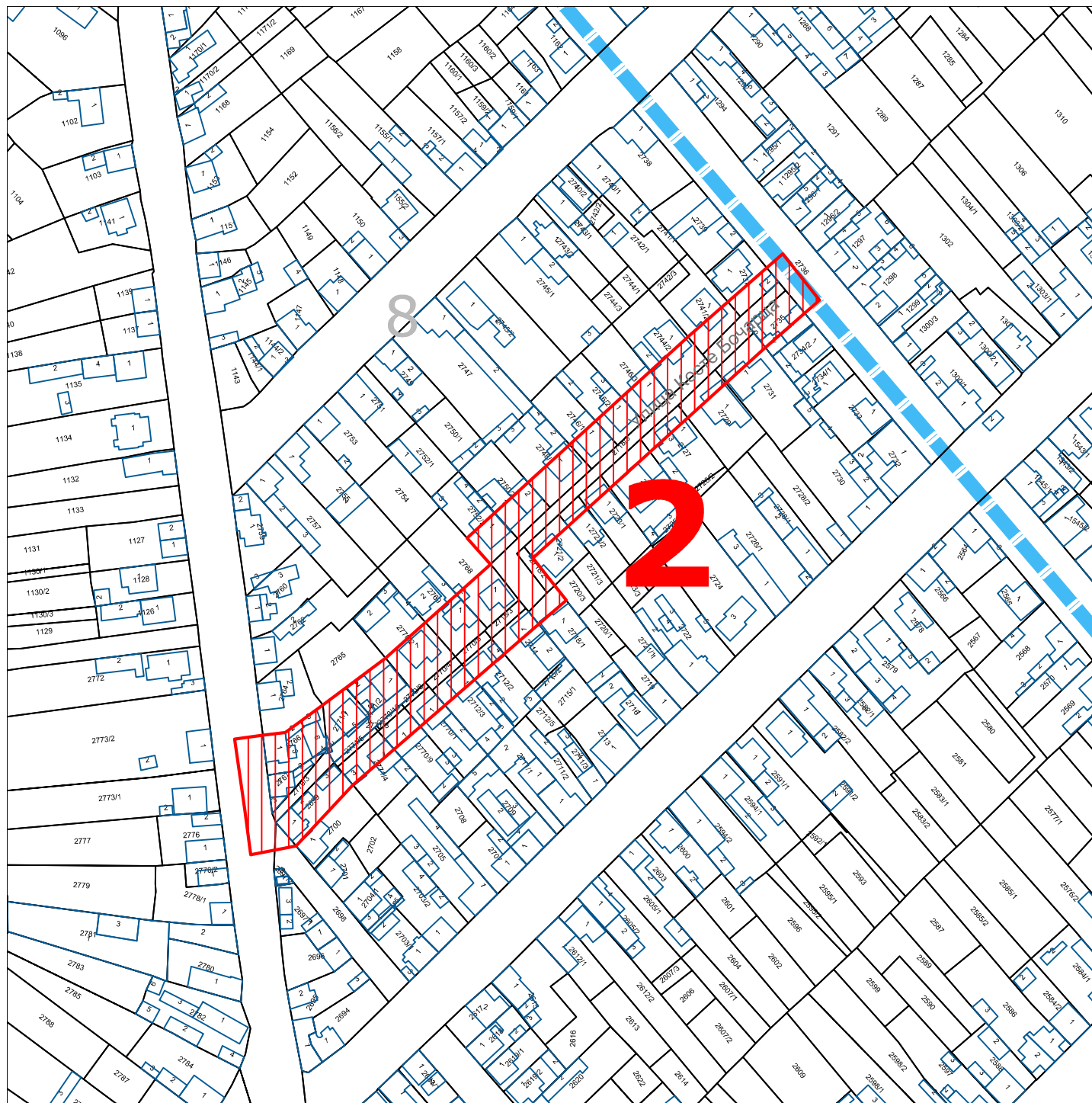
Граница обухвата ПГР-а



Граница грађевинског подручја
насеља Кикинда

ИНТЕРВЕНЦИЈА:

- ИСПРАВКА ПОЛОЖАЈА РЕГУЛАЦИОНЕ ЛИНИЈЕ
- ДЕФИНИСАЊЕ ПОВРШИНА ЈАВНЕ НАМЕНЕ И ПОВРШИНА ОСТАЛЕ НАМЕНЕ



ЛОКАЦИЈА 2: УЛ. КОСТЕ БОЧАРЦА



Обухват геодетског снимања
P= 0,7644 ha



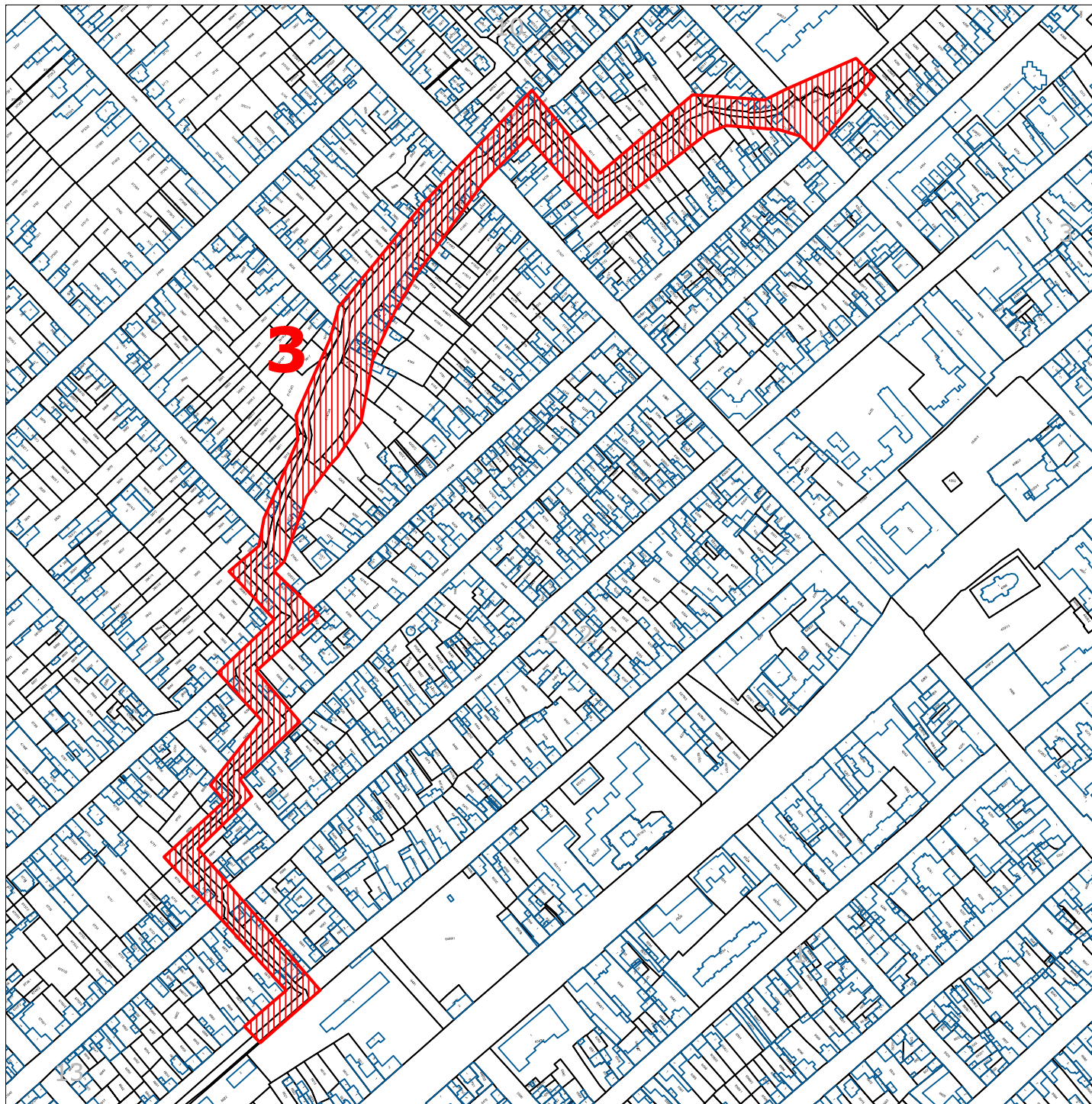
Граница обухвата ПГР-а




Граница грађевинског подручја
насеља Кикинда

ИНТЕРВЕНЦИЈА:

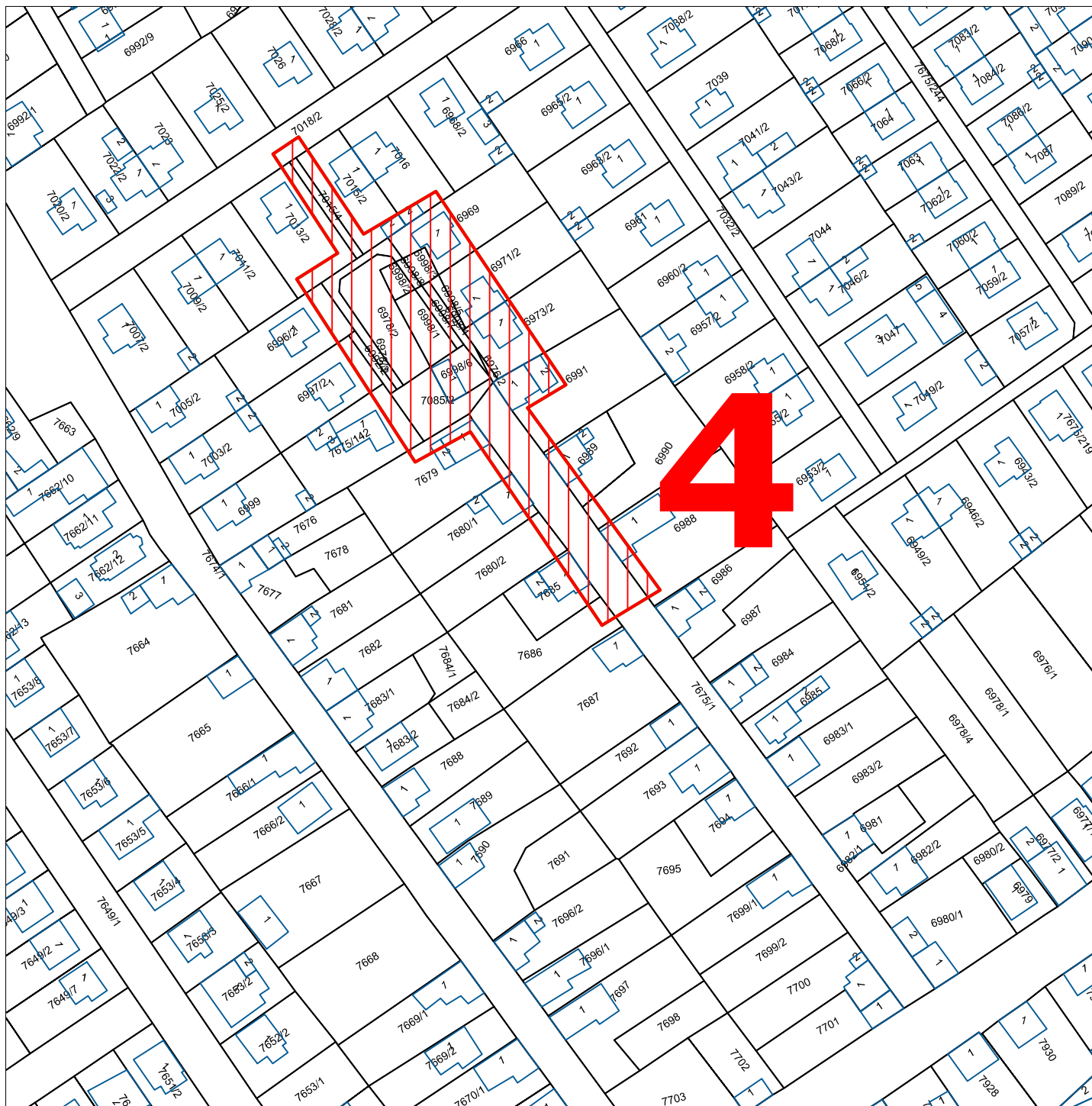
- ИСПРАВКА ПОЛОЖАЈА РЕГУЛАЦИОНЕ ЛИНИЈЕ
- ДЕФИНИСАЊЕ ПОВРШИНА ЈАВНЕ НАМЕНЕ И ПОВРШИНА ОСТАЛЕ НАМЕНЕ



ЛОКАЦИЈА 3: БИВША ТРАСА КАНАЛА КИНЋА

 Обухват геодетског снимања
P= 3,98 ha

ИНТЕРВЕНЦИЈА:
-ИСПРАВКА ПОЛОЖАЈА РЕГУЛАЦИОНЕ
ЛИНИЈЕ
-ДЕФИНИСАЊЕ ПОВРШИНА ЈАВНЕ
НАМЕНЕ И ПОВРШИНА ОСТАЛЕ НАМЕНЕ



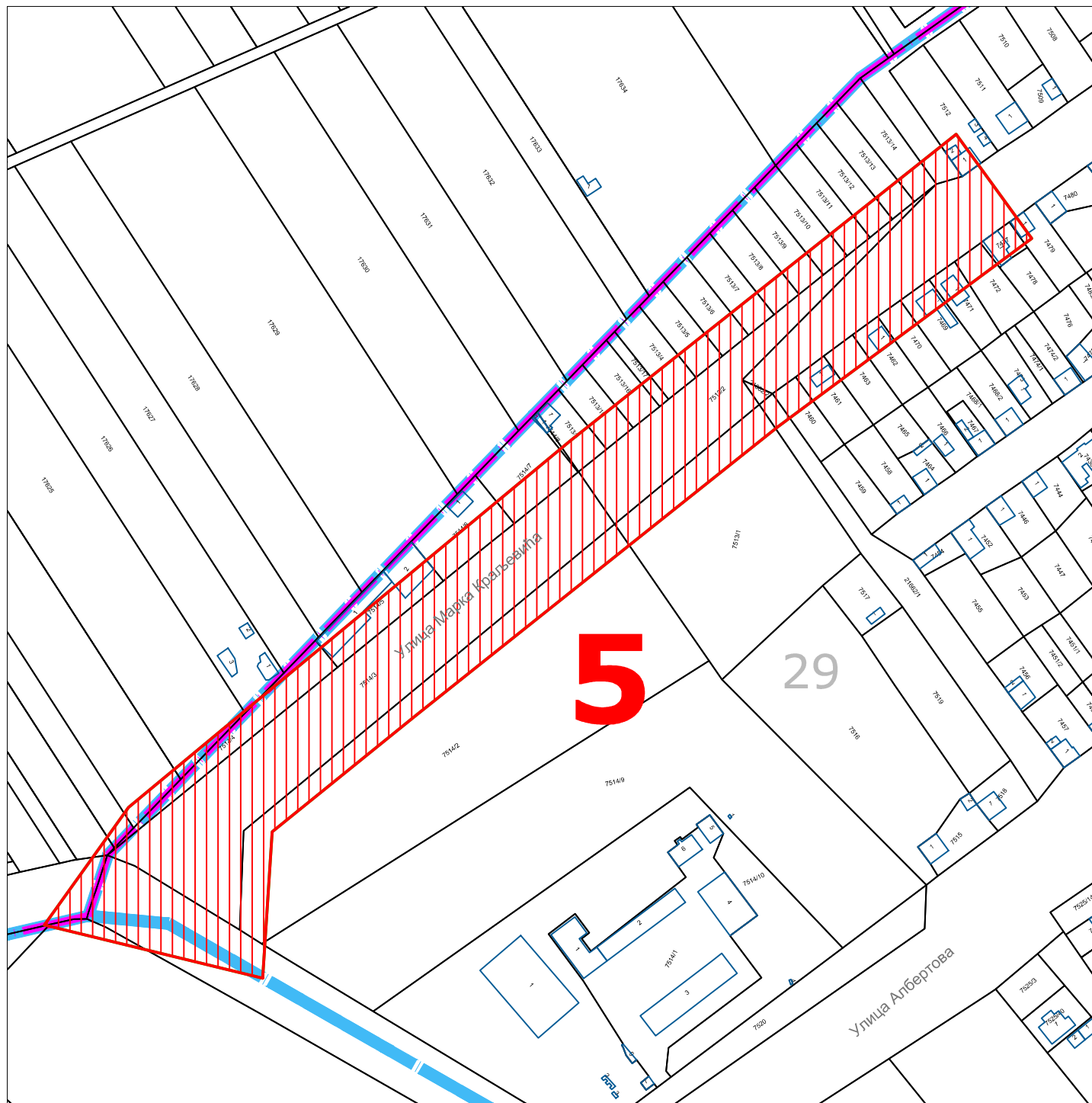
ЛОКАЦИЈА 4: УЛ. КОЗАРАЧКА




Обухват геодетског снимања
P= 0,36 ha

ИНТЕРВЕНЦИЈА:


- ИСПРАВКА ПОЛОЖАЈА РЕГУЛАЦИОНЕ ЛИНИЈЕ
- ДЕФИНИСАЊЕ ПОВРШИНА ЈАВНЕ НАМЕНЕ И ПОВРШИНА ОСТАЛЕ НАМЕНЕ



ЛОКАЦИЈА 5: УЛ. МАРКА КРАЉЕВИЋА

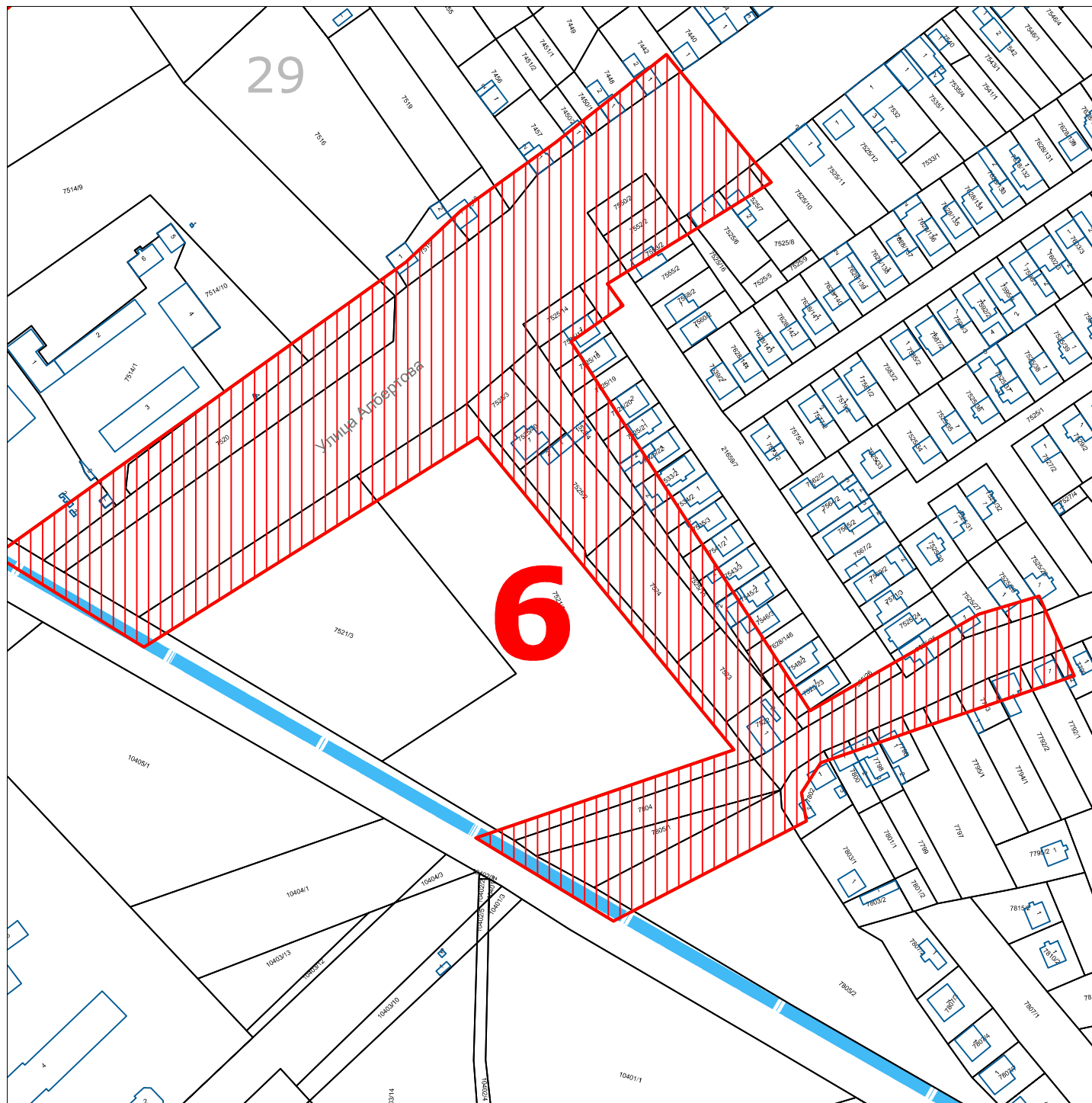
 Обухват геодетског снимања
P= 2,7972 ha

 Граница обухвата ПГР-а


 Граница грађевинског подручја
насеља Кикинда

ИНТЕРВЕНЦИЈА:

ИСПРАВКА ПОЛОЖАЈА РЕГУЛАЦИОНЕ
ЛИНИЈЕ



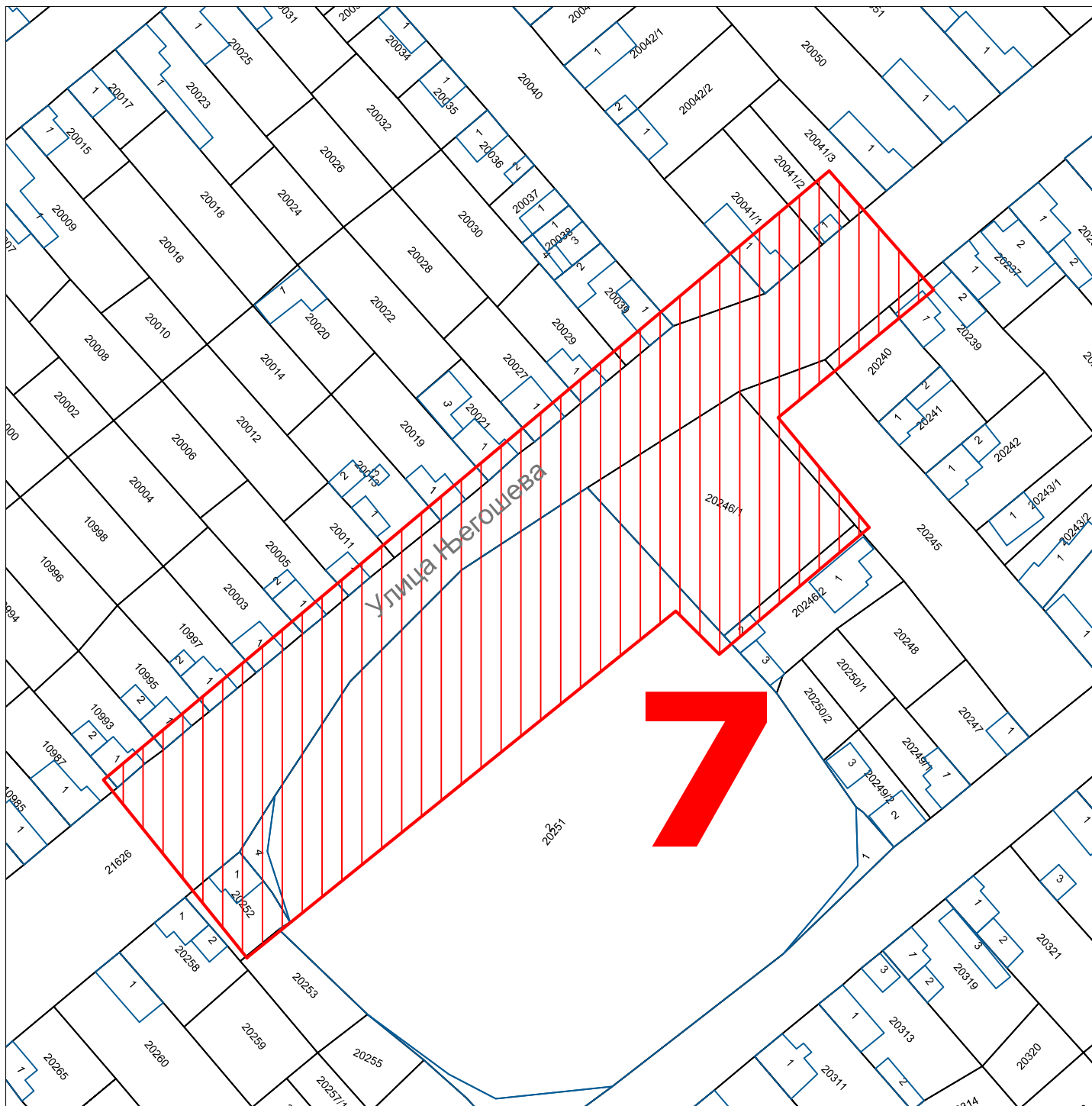
ЛОКАЦИЈА 6: УЛ. АЛБЕРТОВА И ПРОДУЖЕТАК УЛ. СУТЈЕСКЕ

 Обухват геодетског снимања
P= 4,2 ha

 Граница обухвата ПГР-а

ИНТЕРВЕНЦИЈА:

- ИСПРАВКА ПОЛОЖАЈА РЕГУЛАЦИОНЕ ЛИНИЈЕ
- ДЕФИНИСАЊЕ ПОВРШИНА ЈАВНЕ НАМЕНЕ И ПОВРШИНА ОСТАЛЕ НАМЕНЕ



ЛОКАЦИЈА 7: ЗЕЛЕЊАК



Обухват геодетског снимања
P= 1,36 ha

ИНТЕРВЕНЦИЈА:

- ИСПРАВКА ПОЛОЖАЈА РЕГУЛАЦИОНЕ ЛИНИЈЕ
- ДЕФИНИСАЊЕ ПОВРШИНА ЈАВНЕ НАМЕНЕ И ПОВРШИНА ОСТАЛЕ НАМЕНЕ