

5. ГРАФИЧКИ СИМБОЛИ ИНВЕНТАРСКИХ ЈЕДИНИЦА

Инвентарске јединице садржане у Методологији за формирање и праћење основне базе података о државним путевима, поред шифре, назива и алтернативне шифре, садрже и графички симбол.

На наредним странама приказани су графички симболи за све инвентарске јединице, груписане по функционалним целинама:

- (0) Главне тачке дуж пута
- (1) Пружање пута
- (2) Труп пута
- (3) Одводњавање
- (4) Путни објекти
- (5) Укрштаји
- (6) Насељена места, остале пратеће саобраћајне површине и пратећи садржаји
- (7) Вертикална саобраћајна сигнализација
- (8) Хоризонтална саобраћајна сигнализација
- (9) Саобраћајна опрема
- (10) Уређаји за давање светлосних знакова

(0) ГЛАВНЕ ТАЧКЕ

(1) ПРУЖАЊЕ ПУТА

Пружање пута

Инвентарска јединица	Графички симбол	
Хоризонтална кривина	Десно	
	Лево	
Уздужни нагиб	Успон	
	Пад	




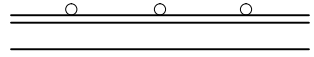
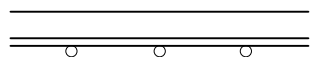
(2) ТРУП ПУТА

Труп пута

Инвентарска јединица	Графички симбол	
Коловоз	 * - ширина коловоза (m)	
Насип	Лево	
	Десно	
Усек	Лево	
	Десно	
Клизиште		


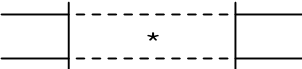
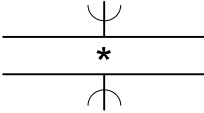
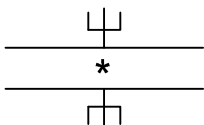
(3) ОДВОДЊАВАЊЕ

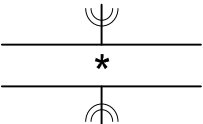
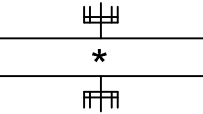
Одводњавање

Инвентарска јединица	Графички симбол	
Канал		
Ригол	Лево	
	Десно	
Атмосферска сигнализација	Лево	
	Десно	





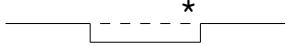
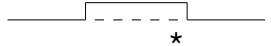
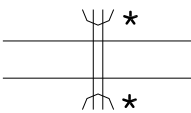
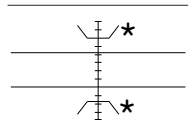
(4) ПУТНИ ОБЈЕКТИ

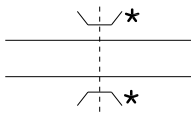
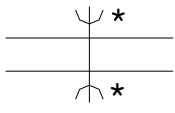
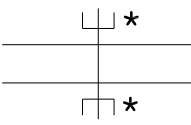
Путни објекти

Инвентарска јединица	Графички симбол	
Мост	 * - дужина моста (m)	
Тунел	 * - дужина тунела (m)	
Пропуст	цевести	
	плочасти	

	засведени	
	гредни	
	не може се утврдити податак	

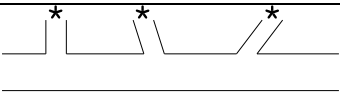
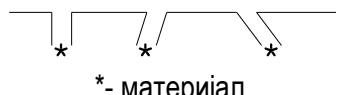
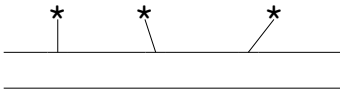
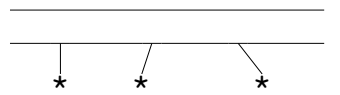
Путни објекти

Инвентарска јединица	Графички симбол	
Потпорни зид		* - Положај D – испод нивоа планума P – у нивоу планума G – изнад нивоа планума
		
Габион		
		
Галерија	Лево	 * - дужина галерије (m)
	Десно	 * - дужина галерије (m)
Објектат преко јавног пута		Друмски * - слободна висина изнад ивица коловоза (m)
		Железнички * - слободна висина изнад ивица коловоза (m)

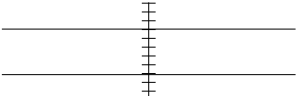
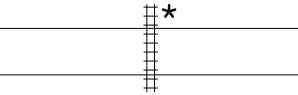
		<p>Пешачки</p> <p>* - слободна висина изнад ивица коловоза (m)</p>
		<p>Цевоводни</p> <p>* - слободна висина изнад ивица коловоза (m)</p>
		<p>Транспортерски</p> <p>* - слободна висина изнад ивица коловоза (m)</p>

(5) УКРШТАЈИ

Саобраћајни прикључци

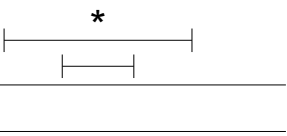
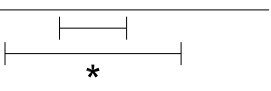
Инвентарска јединица	Графички симбол	
Саобраћајни прикључак јавног пута	Лево	 *- материјал
	Десно	 *- материјал
Саобраћајни прикључак прилазног пута	Лево	 *- материјал
	Десно	 *- материјал

Прелаз пута преко железничке пруге

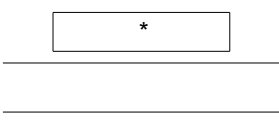
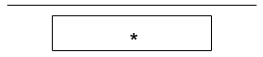
Инвентарска јединица	Графички симбол	
Прелаз пута преко железничке пруге у нивоу	Један колосек	
	Више колосека	 *- број колосека

(6) НАСЕЉЕНА МЕСТА, ОСТАЛЕ ПРАТЕЋЕ САОБРАЋАЈНЕ ПОВРШИНЕ И ПРАТЕЋИ
САДРЖАЈИ





Насељена места и насеља

Инвентарска јединица	Графички симбол	
Насељено место и насеље	Лево	 <p>- насељено место - насеље</p> <p>* - назив места</p>
	Десно	 <p>- насеље - насељено место</p> <p>* - назив места</p>






Пешачке и бициклистичке стазе

Инвентарска јединица	Графички симбол		
Пешачка и бициклистичка стаза	Лево		ПС – пешачка стаза БС – бициклистичка стаза ПБС – пешачка и бициклистичка стаза
	Десно		

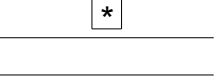

Аутобуска стајалишта

Инвентарска јединица	Графички симбол		
Аутобуско стајалиште	Изграђено	Лево	
		Десно	
	На коловозу	Лево	
		Десно	


Пратећи садржаји јавног пута

Инвентарска јединица	Графички симбол		
Станица за снабдевање горивом	Лево		
	Десно		
Објекти за пружање услуга корисницима пута	Лево		*Врста објекта: Р – ресторан М – мотел П – продавница С – сервис О – остали објекти
	Лево		
Изграђено паркиралиште	Лево		











Објекти за потребе јавног пута

Инвентарска јединица	Графички симбол		
Објекти за потребе јавног пута	Лево		*Врста објекта: РВ – путна база NS – наплатна станица KS – контролна станица
	Лево		

Објекти и опрема за заштиту јавног пута



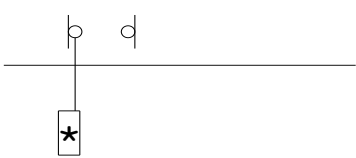
Инвентарска јединица	Графички симбол		
Објекти и опрема за заштиту јавног пута	Лево		*- Назив: снегобран ветробран бука
	Десно		
	Средина		

Остали објекти поред јавног пута







Инвентарска јединица	Графички симбол			
Остали објекти поред јавног пута	Школа		Лево	
			Десно	
	Верски објекти	Црква	Лево	
			Десно	
		Други верски објекти	Лево	
			Десно	
	Болница, амбуланта, спортски објекат		Лево	
			Десно	
	Гробље		Лево	
			Десно	

*Врста објекта:
В – болница
А – амбуланта
Р – полиција
S – спортски објекат

Саобраћајни знакови



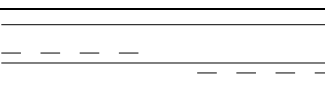








Инвентарска јединица	Графички симбол	
Саобраћајни знак	Лево	 <p>*-шифра саобраћајног знака према правилнику о саобраћајној сигнализацији</p>
	Десно	 <p>*-шифра саобраћајног знака према правилнику о саобраћајној сигнализацији</p>
Променљива вертикална саобраћајна сигнализација	Средина	 <p>*-шифра саобраћајног знака према правилнику о саобраћајној сигнализацији</p>

Носачи саобраћајних знакова

Инвентарска јединица	Графички симбол			
Носач саобраћајног знака	Једностубни	Лево		
		Десно		
	Двостубни	Лево		
		Десно		
	Остало	Лево		
		Десно		
			*-врста носача саобраћајног знака: R – решеткасти PP – полупортални P – портални L – лантерни S – сајла O - остало	

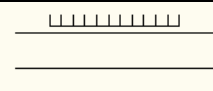
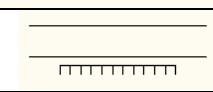
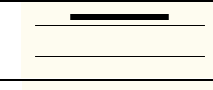
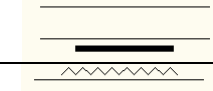
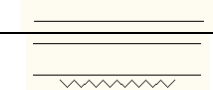
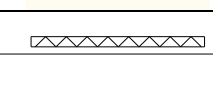

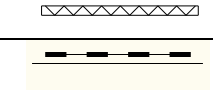
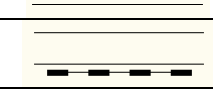




(8) ХОРИЗОНТАЛНА САОБРАЋАЈНА СИГНАЛИЗАЦИЈА

Ознаке на путу

Инвентарска јединица		Графички симбол	
Уздужне	Средишња линија	Испрекидана	
		Неиспрекидана	
		Удвојена	
	Ивична линија	Лево	
		Десно	
Попречне	Вибро акустичне траке		
	Пешачки прелаз		
	Стрелица на коловозу		
	Зауставна линија	Стоп	
		Троугао	
		Испрекидана	




(9) САОБРАЋАЈНА ОПРЕМА

Опрема пута

Инвентарска јединица	Графички симбол		
Заштитна челична ограда	Лево		
	Десно		
Заштитна бетонска ограда	Лево		
	Десно		
Заштитна жичана ограда	Лево		
	Десно		
Заштитна жичана мрежа од осипа дуж косине усека	Лево		
	Десно		
Пешачка ограда	Лево		
	Десно		
Техничка средства за успоравање саобраћаја			
Уређај за контролу саобраћаја	Лево		(*) Симбола на основу података из врсте: BS KT KB VN
	Десно		

(10) УРЕЂАЈИ ЗА ДАВАЊЕ СВЕТЛОСНИХ СИГНАЛА

Уређаји за давање светлосних сигнала (семафори)

Инвентарска јединица	Графички симбол	
Уређај за давање светлосних сигнала (семафор)	За возаче	
	За пешаке	
	За возаче и пешаке	

(11) ЈАВНА РАСВЕТА

(12) ЗЕМЉИШНИ ПОЈАС И ПУТНЕ КАТАСТАРСКЕ ПАРЦЕЛЕ