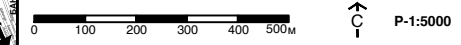


**ПЛАН ГЕНЕРАЛНЕ РЕГУЛАЦИЈЕ  
ЈУГОИСТОЧНОГ ДЕЛА НАСЕЉА  
КИКИНДА**

-ИЗВОД-



ГРАНИЦА ПЛАНА ДЕТАЛНЕ РЕГУЛАЦИЈЕ ЗА БЛОК 58 И ДЕО БЛОКА 59/1

**ГРАНИЦЕ ПЛАНА И ГРАНИЦЕ  
ПЛАНИРАНОГ ГРАЂЕВИНСКОГ  
ЗЕМЉИШТА ДЕЛА НАСЕЉА СА  
ПРЕТЕЖНОМ НАМЕНОМ ПОВРШИНА**

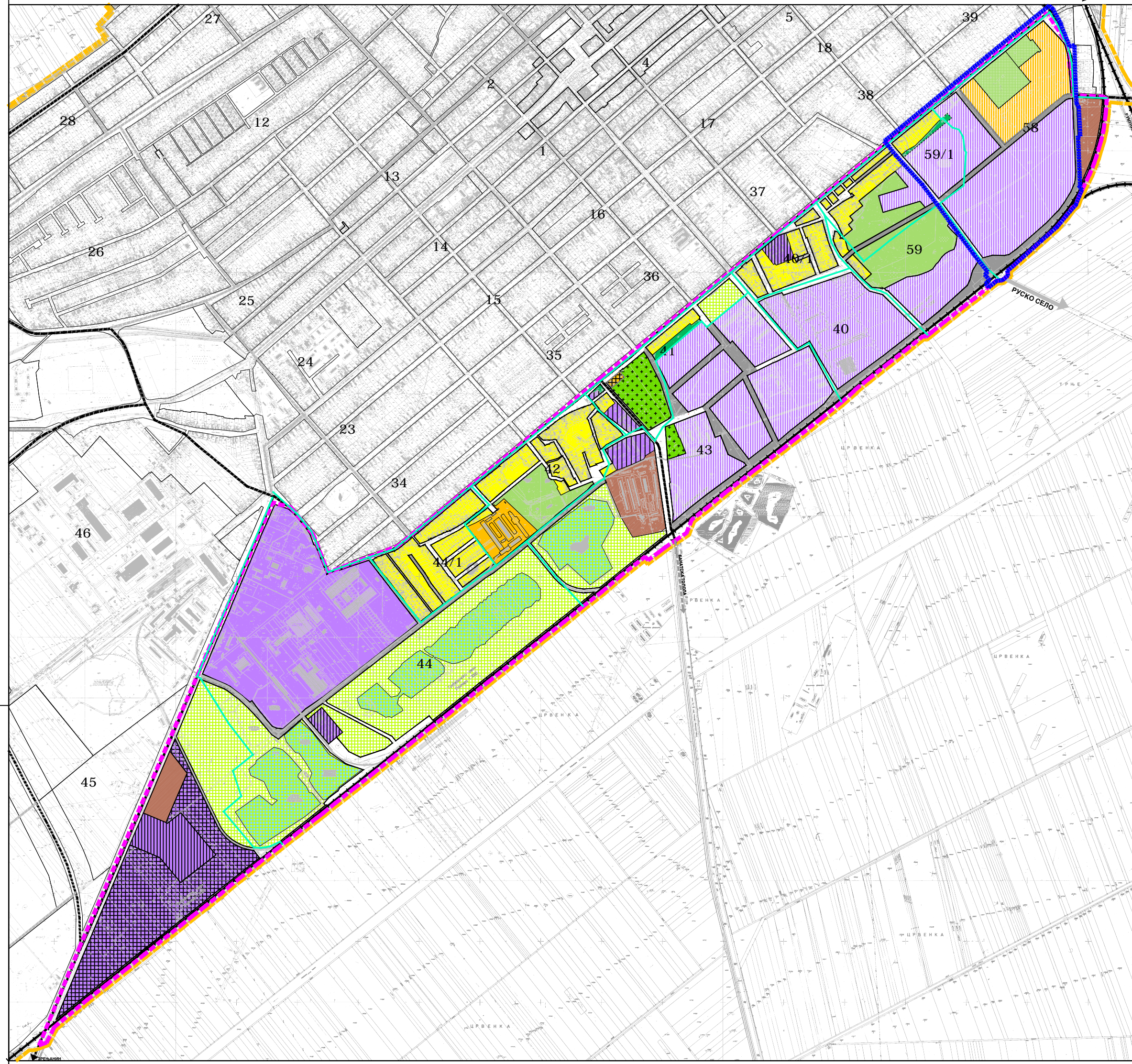
**ФУНКЦИОНАЛНЕ ЦЕЛИНЕ (ЗОНЕ)**

- СПЕЦИЈАЛИЗАВАНИ ЦЕНТРИ**
- КОМПЛЕКС "TERRA"
  - ЦЕНТРИ КВАРТАРНИХ ДЕЛАТНОСТИ
  - ВЕРСКИ КОМПЛЕКС
- ЗОНА СТАНОВАЊА**
- ПОРОДИЧНО СТАНОВАЊЕ
- РАДНЕ ЗОНЕ**
- ОПШТА РАДНА ЗОНА
  - ПРОИЗВОДНО-СКЛАДИШНО-ТРГОВИНСКА ЗОНА
  - СЕКУНДАРНЕ И ТЕРЦИЈАРНЕ ДЕЛАТНОСТИ
  - ПОЈЕДИНАЧНИ РАДНИ КОМПЛЕКСИ
- КОМУНАЛНИ ОБЈЕКТИ И ПОВРШИНЕ**
- ГРОБЉЕ
  - ОСТАЛЕ КОМУНАЛНЕ ПОВРШИНЕ
- ЗОНА ЗЕЛЕНИЛА, СПОРТА И РЕКРЕАЦИЈЕ**
- ТУРИСТИЧКО - СПОРТСКО РЕКРЕАТИВНЕ ПОВРШИНЕ
  - ЗАШТИТНО ЗЕЛЕНИЛО
  - ПАРК
  - ПАРК ШУМА

**САОБРАЋАЈНА ИНФРАСТРУКТУРА**

- ДРЖАВНИ ПУТ II РЕДА
- ОПШТИНСКИ ПУТ
- ГЛАВНА НАСЕЉСКА САОБРАЋАЈНИЦА
- САБИРНА НАСЕЉСКА САОБРАЋАЈНИЦА
- ПРИСТУПНЕ НАСЕЉСКЕ САОБРАЋАЈНИЦЕ
- ПОСТОЈЕЋЕ САОБРАЋАЈНИЦЕ
- ПЛАНИРАНЕ САОБРАЋАЈНИЦЕ
- ЖЕЛЕЗНИЧКА ПРУГА
- ИНДУСТРИЈСКА ПРУГА
- РЕГУЛАЦИОНА ЛИНИЈА
- ГРАНИЦА БЛОКОВА
- ГРАНИЦА ПЛАНА ГЕНЕРАЛНЕ РЕГУЛАЦИЈЕ - ГРАНИЦА ОБУХВАТА
- ГРАНИЦА ГРАЂЕВИНСКОГ ПОДРУЧЈА - ГРАНИЦА ОБУХВАТА ГУП-а

НОСИЛАЦ ИЗРАДЕ ПЛАНА:	ОПШТИНА <b>КИКИНДА</b>	Лист бр.:	
ОБРАЗЛАЖАЧ:	ЈП ЗАВОД ЗА УРБАНИЗАМ ВОЈВОДИНЕ НОВИ САД	Лист бр.:	
ДИРЕКТОР:	ВЛАДИМИР ЗЕЛЕНОВИЋ, дип.инж.арх.	Лист бр.:	
НОСИОЦ ПРАВИЛА:	ПЛАН ГЕНЕРАЛНЕ РЕГУЛАЦИЈЕ ЈУГОИСТОЧНОГ ДЕЛА НАСЕЉА КИКИНДА	Е- број:	2019
ОДЛУЧУЈУЋА ОРГАНИЗАЦИЈА:	ОПШТИНА КИКИНДА	Лист бр.:	
ПРЕДЛОЖИТЕЉ:	ЈП ЗАВОД ЗА УРБАНИЗАМ ВОЈВОДИНЕ	Лист бр.:	
СТАРИЈИ АРХИТЕКТ:	МЛАДКА МАНДИЋ, дип.инж.арх.	Датум:	2014. године
СТАРИЈИ ИНЖЕНЈЕР:	МЛАДКА МАНДИЋ, дип.инж.арх.	Лист бр.:	33





ПЛАН ДЕТАЉНЕ РЕГУЛАЦИЈЕ ЗА БЛОК 58 И  
ДЕО БЛОКА 59/1 У КИКИНДИ

0 50 100 150 200 250м



Р-1:2500

ПОСТОЈЕЋА ФУНКЦИОНАЛНА НАМЕНА ПРОСТОРА

ПОСТОЈЕЋА НАМЕНА ПОВРШИНА

- ПОРОДИЧНО СТАНОВАЊЕ
- ПОСЛОВАЊЕ
- ПРОСТОР КАСАРНЕ "СЕРВО МИХАЉ"
- НЕУРЕЂЕНЕ ЗЕЛЕНЕ ПОВРШИНЕ
- МРС
- МБТС
- КВ-27-НИС НАФТАГАС (нафтна бушотина)
- ЖЕЛЕЗНИЧКА ПРУГА
- САОБРАЋАЈНИЦА

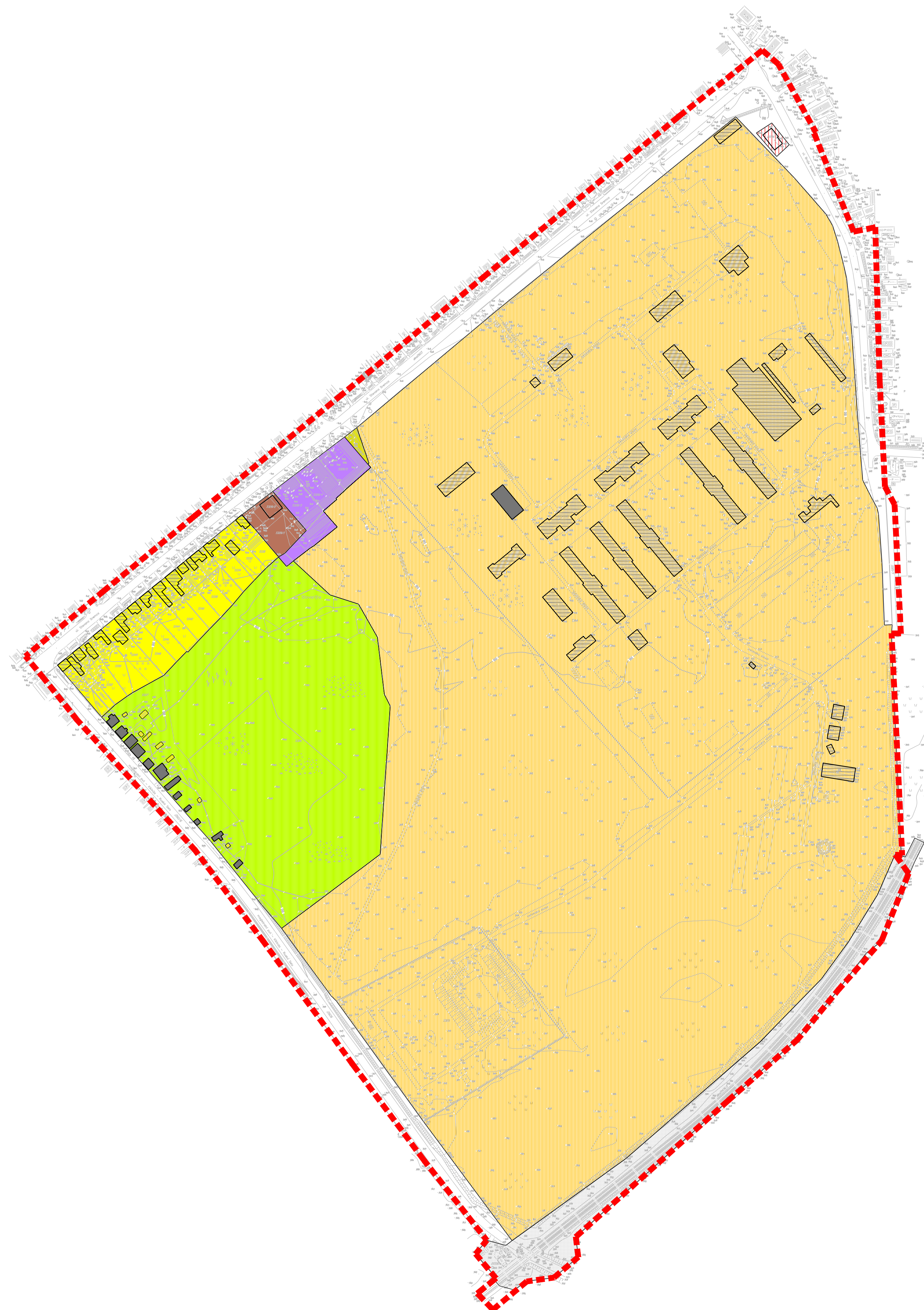
ПОСТОЈЕЋА НАМЕНА ОБЈЕКТА

- ПОРОДИЧНО СТАНОВАЊЕ
- ПОСЛОВАЊЕ
- НАПУШТЕНИ ОБЈЕКТИ КАСАРНЕ
- ОБЈЕКАТ МРС
- НАФТНА БУШОТИНА

БОНИТЕТ ОБЈЕКТА

- СОЛИДАН БОНИТЕТ
- ЛОШ БОНИТЕТ

ГРАНИЦА ОБУХВАТА ПЛАНА



НОСИЛАЦ ИЗРАДЕ ПЛАНА:		ОПШТИНА: <b>КИКИНДА</b>	Печат и потпис:
		ОВЛАШЋЕНО ЛИЦЕ:	
ОБРАЂИВАЧ:		<b>ЈП ЗАВОД ЗА УРБАНИЗАМ ВОЈВОДИНЕ НОВИ САД</b>	Печат и потпис:
		ДИРЕКТОР: ВЛАДИМИР ЗЕЛЕНОВИЋ, дипл.инж.маш.	
НАЗИВ ПЛАНА:	ПЛАН ДЕТАЉНЕ РЕГУЛАЦИЈЕ ЗА БЛОК 58 И ДЕО БЛОКА 59/1 У КИКИНДИ	Е - број: 2502	Печат и потпис:
НАЗИВ КАРТЕ:	ПОСТОЈЕЋА ФУНКЦИОНАЛНА НАМЕНА ПРОСТОРА		
ОДГОВОРНИ УРБАНИСТА:	ОЛИВЕРА СЕНКОВИЋ, дипл.инж.арх.		
УРБАНИСТА САРАДНИК:	МИЛЕНА МИЛИЊИЋ, дипл.инж.арх.-мастер РАДОВАНКА ШКРЕБИЋ, дипл.инж.арх.		Датум: 2014. Бр.листа: 1.2.

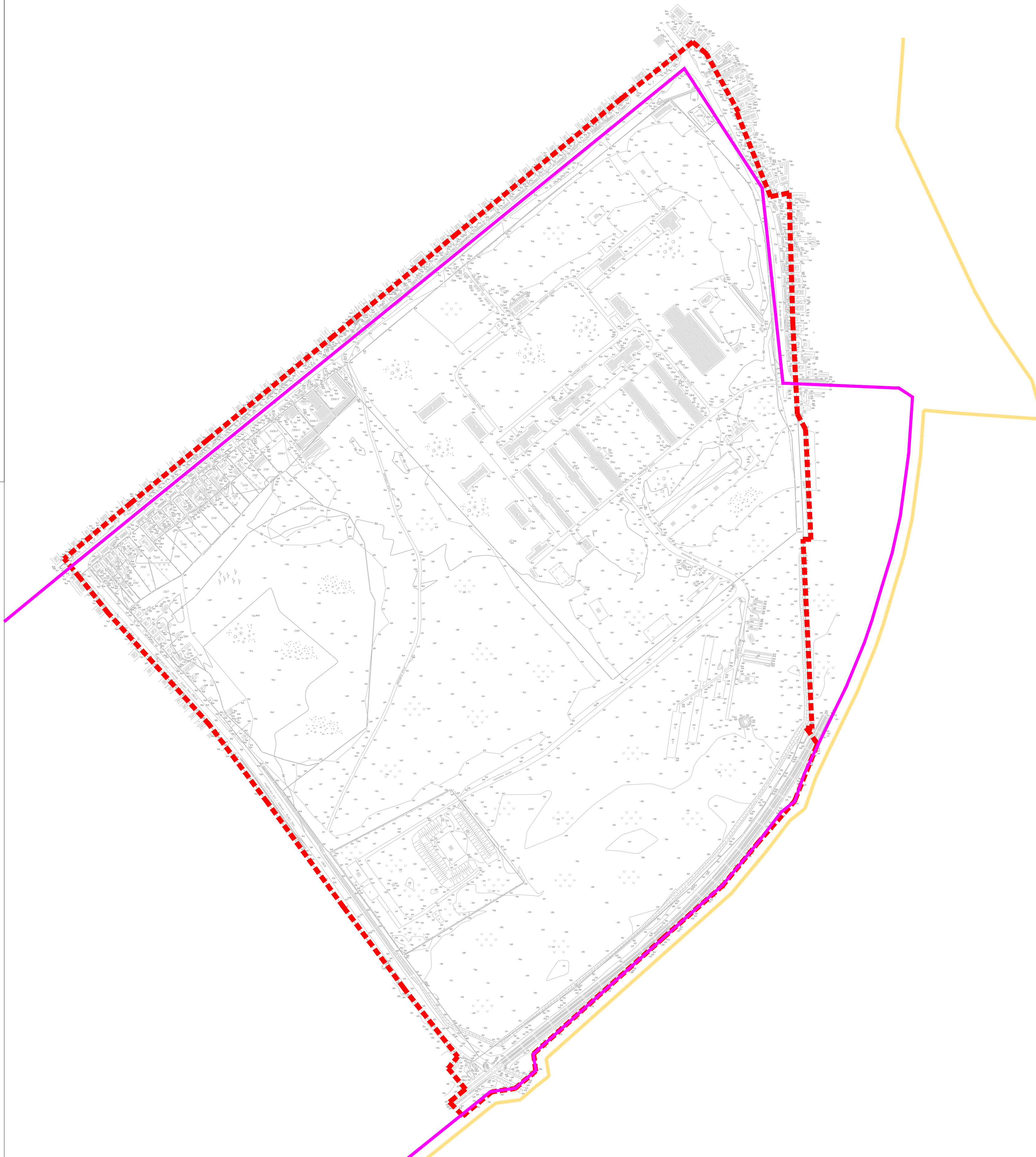


ПЛАН ДЕТАЉНЕ РЕГУЛАЦИЈЕ ЗА БЛОК 58 И  
ДЕО БЛОКА 59/1 У КИКИНДИ



P-1:2500

КАТАСТАРСКО-ТОПОГРАФСКИ ПЛАН СА ГРАНИЦОМ  
ОБУХВАТА ПЛАНА



■■■■■■■■■■ ГРАНИЦА ОБУХВАТА ПЛАНА

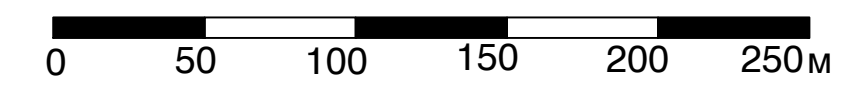
———— ГРАНИЦА ПГР ЈУГОИСТОЧНОГ ДЕЛА НАСЕЉА КИКИНДА

———— ГРАНИЦА ОБУХВАТА ГЕНЕРАЛНОГ УРБАНИСТИЧКОГ ПЛАНА

НОСИЛАЦ ИЗРАДЕ ПЛАНА:		ОПШТИНА: <b>КИКИНДА</b>	Печат и потпис:
		ОВЛАШЋЕНО ЛИЦЕ:	
ОБРАЂИВАЧ:		<b>ЈП ЗАВОД ЗА УРБАНИЗАМ ВОЈВОДИНЕ НОВИ САД</b>	Печат и потпис:
		ДИРЕКТОР: ВЛАДИМИР ЗЕЛЕНОВИЋ, дипл.инж.маш.	
НАЗИВ ПЛАНА:	ПЛАН ДЕТАЉНЕ РЕГУЛАЦИЈЕ ЗА БЛОК 58 И ДЕО БЛОКА 59/1 У КИКИНДИ	Е - број: 2502	Печат и потпис:
НАЗИВ КАРТЕ:	КАТАСТАРСКО-ТОПОГРАФСКИ ПЛАН СА ГРАНИЦОМ ОБУХВАТА ПЛАНА		
ОДГОВОРНИ УРБАНИСТА:	ОЛИВЕРА СЕНКОВИЋ, дипл.инж.арх.		Печат и потпис:
УРБАНИСТА САРАДНИК:	ДАЛИБОР ЈУРИЦА, дипл.инж.геод.	Датум: 2014.	
			Бр.листа: <b>2.1.</b>



ПЛАН ДЕТАЉНЕ РЕГУЛАЦИЈЕ ЗА БЛОК 58 И  
ДЕО БЛОКА 59/1 У КИКИНДИ






P-1:2500




ПРОСТОРНА ОРГАНИЗАЦИЈА, ПОДЕЛА НА  
ФУНКЦИОНАЛНЕ ЦЕЛИНЕ И ЗОНЕ

ПЛАНИРАНА НАМЕНА ПОВРШИНА ПО ЦЕЛИНАМА

**ЦЕЛИНА А**

-  ЗОНА ПОРОДИЧНОГ СТАНОВАЊА
-  ЗОНА РАДНИХ КОМПЛЕКСА (СЕКУНДАРНЕ ДЕЛАТНОСТИ)
-  ЗАШТИТНО ЗЕЛЕНИЛО

**ЦЕЛИНА Б**

-  ЗОНА КВАРТАРНИХ ДЕЛАТНОСТИ
-  ЗЕЛЕНЕ ПОВРШИНЕ - ПАРК У ФУНКЦИЈИ КОМПЛЕКСА
-  ЗЕЛЕНЕ ПОВРШИНЕ - ПАРК





**ЦЕЛИНА Ц**

-  ЗОНА СЕКУНДАРНИХ И ТЕРЦИЈАРНИХ ДЕЛАТНОСТИ

**ЦЕЛИНА Д**

-  ЗОНА СЕКУНДАРНИХ И ТЕРЦИЈАРНИХ ДЕЛАТНОСТИ




**САОБРАЋАЈНА ИНФРАСТРУКТУРА**

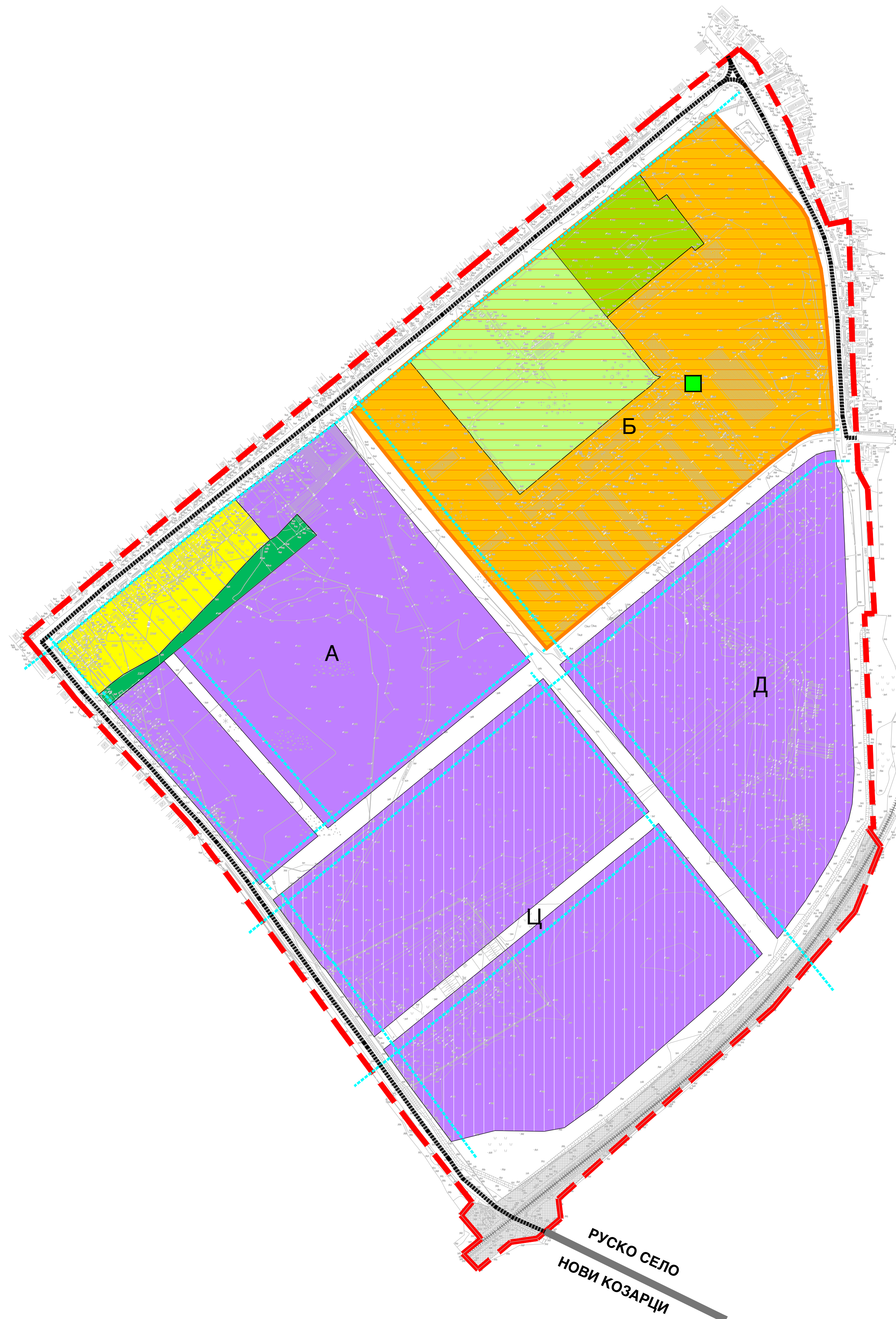
-  ДРЖАВНИ ПУТ II РЕДА
-  ГЛАВНА НАСЕЉСКА САОБРАЋАЈНИЦА
-  ПРИСТУПНЕ НАСЕЉСКЕ САОБРАЋАЈНИЦЕ
-  ЖЕЛЕЗНИЧКА ПРУГА



**НАЧИН СПРОВОЂЕЊА**

-  УРБАНИСТИЧКИ ПРОЈЕКАТ

**ЗАШТИТА КУЛТУРНИХ ДОБАРА**

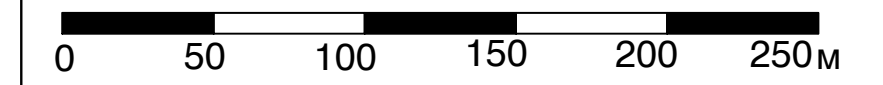
-  ДОБРО ПОД ПРЕТХОДНОМ ЗАШТИТОМ
-  ГРАЂЕВИНСКА ЛИНИЈА
-  ГРАНИЦА ОБУХВАТА ПЛАНА



НОСИЛАЦ ИЗРАДЕ ПЛАНА:		ОПШТИНА: КИКИНДА	Печат и потпис:
		ОВЛАШЋЕНО ЛИЦЕ:	
ОБРАЂИВАЧ:		ЈП ЗАВОД ЗА УРБАНИЗАМ ВОЈВОДИНЕ НОВИ САД	Печат и потпис:
		ДИРЕКТОР: ВЛАДИМИР ЗЕЛЕНОВИЋ, дипл.инж.маш.	
НАЗИВ ПЛАНА:	ПЛАН ДЕТАЉНЕ РЕГУЛАЦИЈЕ ЗА БЛОК 58 И ДЕО БЛОКА 59/1 У КИКИНДИ	Е - број: 2502	Печат и потпис:
НАЗИВ КАРТЕ:	ПРОСТОРНА ОРГАНИЗАЦИЈА И ПОДЕЛА НА ФУНКЦИОНАЛНЕ ЦЕЛИНЕ И ЗОНЕ		
ОДГОВОРНИ УРБАНИСТА:	ОЛИВЕРА СЕНКОВИЋ, дипл.инж.арх.		
УРБАНИСТА САРАДНИК:	МИНА МИЛИЋИЋ, дипл.инж.арх.-мастер РАДОВАНКА ШКРЕБИЋ, дипл.инж.арх.		Датум: 2014. Бр.листа: 2.2.



ПЛАН ДЕТАЉНЕ РЕГУЛАЦИЈЕ ЗА БЛОК 58 И  
ДЕО БЛОКА 59/1 У КИКИНДИ



P-1:2500

ПРЕДЛОГ ПОВРШИНА И КАПАЦИТЕТА ЈАВНЕ НАМЕНЕ



- ПРЕДЛОЖЕНЕ ПОВРШИНЕ ЈАВНЕ НАМЕНЕ
- РЕГУЛАЦИОНА ЛИНИЈА
- ГРАНИЦА ОБУХВАТА ПЛАНА

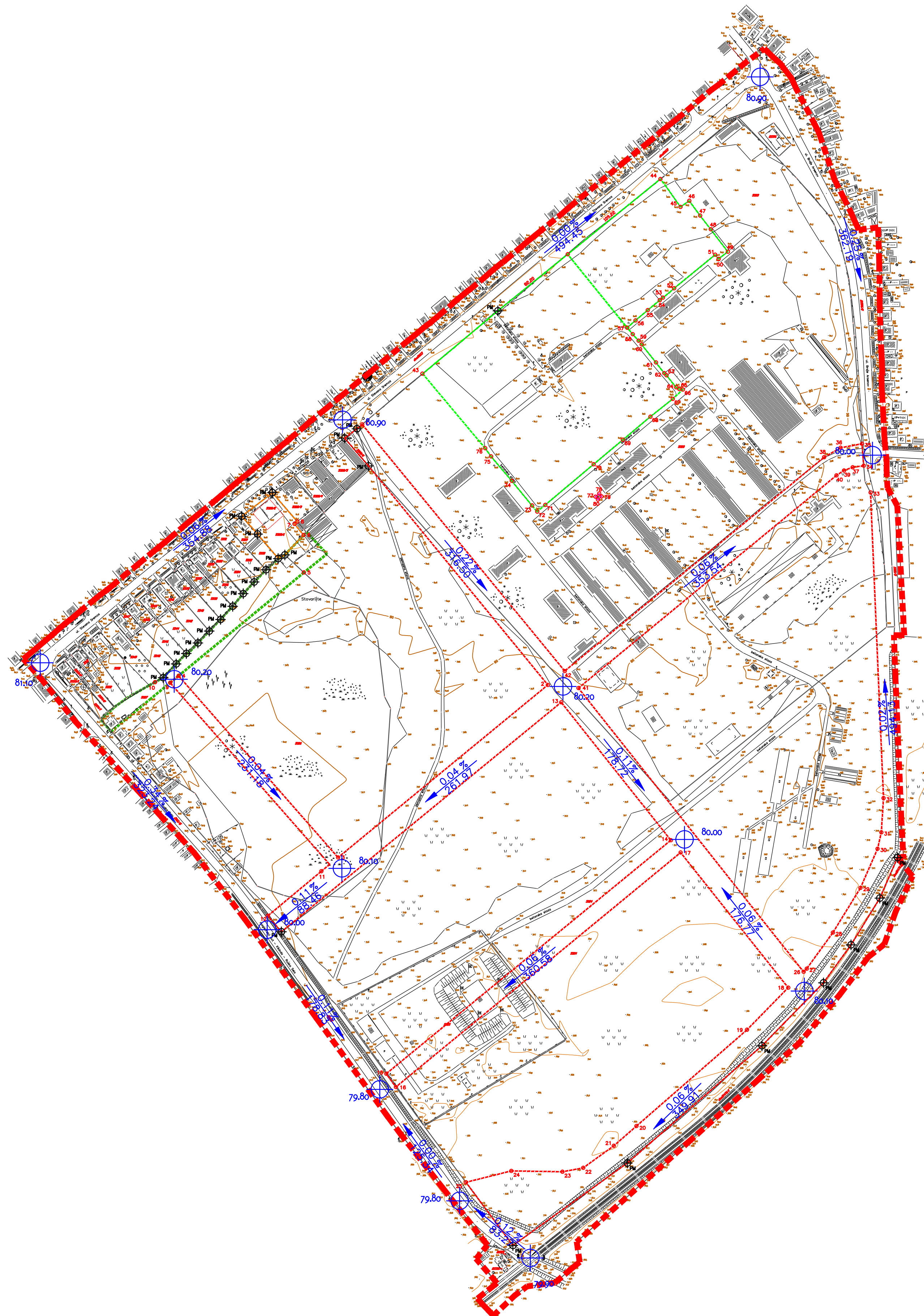
НОСИЛАЦ ИЗРАДЕ ПЛАНА:		ОПШТИНА: <b>КИКИНДА</b>	Печат и потпис:
		ОВЛАШЋЕНО ЛИЦЕ:	
ОБРАЂИВАЧ:		<b>ЈП ЗАВОД ЗА УРБАНИЗАМ ВОЈВОДИНЕ НОВИ САД</b>	Печат и потпис:
		ДИРЕКТОР: ВЛАДИМИР ЗЕЛЕНОВИЋ, дипл.инж.маш.	
НАЗИВ ПЛАНА:	ПЛАН ДЕТАЉНЕ РЕГУЛАЦИЈЕ ЗА БЛОК 58 И ДЕО БЛОКА 59/1 У КИКИНДИ	Е - број: 2502	Печат и потпис:
НАЗИВ КАРТЕ:	ПРЕДЛОГ ПОВРШИНА И КАПАЦИТЕТА ЈАВНЕ НАМЕНЕ		
ОДГОВОРНИ УРБАНИСТА:	ОЛИВЕРА СЕНКОВИЋ, дипл.инж.арх.		Печат и потпис:
УРБАНИСТА САРАДНИК:	МИНА МИЛИЋИЋ, дипл.инж.арх.-мастор РАДОВАНКА ШКРБИЋ, дипл.инж.арх.	Датум: 2014. Бр.листа: <b>2.3.</b>	



ПЛАН ДЕТАЉНЕ РЕГУЛАЦИЈЕ ЗА БЛОК 58 И  
ДЕО БЛОКА 59/1 У КИКИНДИ



P-1:2500



САОБРАЋАЈНА ИНФРАСТРУКТУРА, РЕГУЛАЦИЈА,  
НИВЕЛАЦИЈА И КАРАКТЕРИСТИЧНИ  
ПРОФИЛИ

САОБРАЋАЈНА ИНФРАСТРУКТУРА

- ДРЖАВНИ ПУТ II РЕДА
- ГЛАВНА НАСЕЉСКА САОБРАЋАЈНИЦА
- ПРИСТУПНЕ НАСЕЉСКЕ САОБРАЋАЈНИЦЕ
- ЖЕЛЕЗНИЧКА ПРУГА
- ПОСТОЈЕЋЕ ГРАНИЦЕ ПАРЦЕЛА
- РЕГУЛАЦИОНА ЛИНИЈА САОБРАЋАЈНИЦА
- РЕГУЛАЦИОНА ЛИНИЈА ПАРКА
- РЕГУЛАЦИОНА ЛИНИЈА ЗАШТИТНОГ ЗЕЛЕНИЛА
- РЕГУЛАЦИОНА ЛИНИЈА ТРАФО СТАНИЦЕ

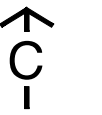
- 80.00 КОТА ПРЕЛОМА НИВЕЛЕТЕ ОСОВИНЕ САОБРАЋАЈНИЦЕ
- 1.30% / 245.86 НАГИБ НИВЕЛЕТЕ
- ГРАНИЦА ОБУХВАТА ПЛАНА

НОСИЛАЦ ИЗРАДЕ ПЛАНА:		ОПШТИНА: КИКИНДА	Печат и потпис:
		ОВЛАШЋЕНО ЛИЦЕ:	
ОБРАЂИВАЧ:		ЈП ЗАВОД ЗА УРБАНИЗАМ ВОЈВОДИНЕ НОВИ САД	Печат и потпис:
		ДИРЕКТОР: ВЛАДИМИР ЗЕЛЕНОВИЋ, дипл.инж.маш.	
НАЗИВ ПЛАНА:	ПЛАН ДЕТАЉНЕ РЕГУЛАЦИЈЕ ЗА БЛОК 58 И ДЕО БЛОКА 59/1 У КИКИНДИ	Е - број: 2502	Печат и потпис:
НАЗИВ КАРТЕ:	САОБРАЋАЈНА ИНФРАСТРУКТУРА, РЕГУЛАЦИЈА, НИВЕЛАЦИЈА И КАРАКТЕРИСТИЧНИ ПРОФИЛИ		
ОДГОВОРНИ УРБАНИСТА:	ОЛИВЕРА СЕНКОВИЋ, дипл.инж.арх.		
УРБАНИСТА САРАДНИК:	ЗОРАН КОРДИЋ, дипл.инж.саоб. ДАЛИБОР ЈУРИЋА, дипл.инж.геод.	Датум: 2014. Бр.листа: 2.4.	

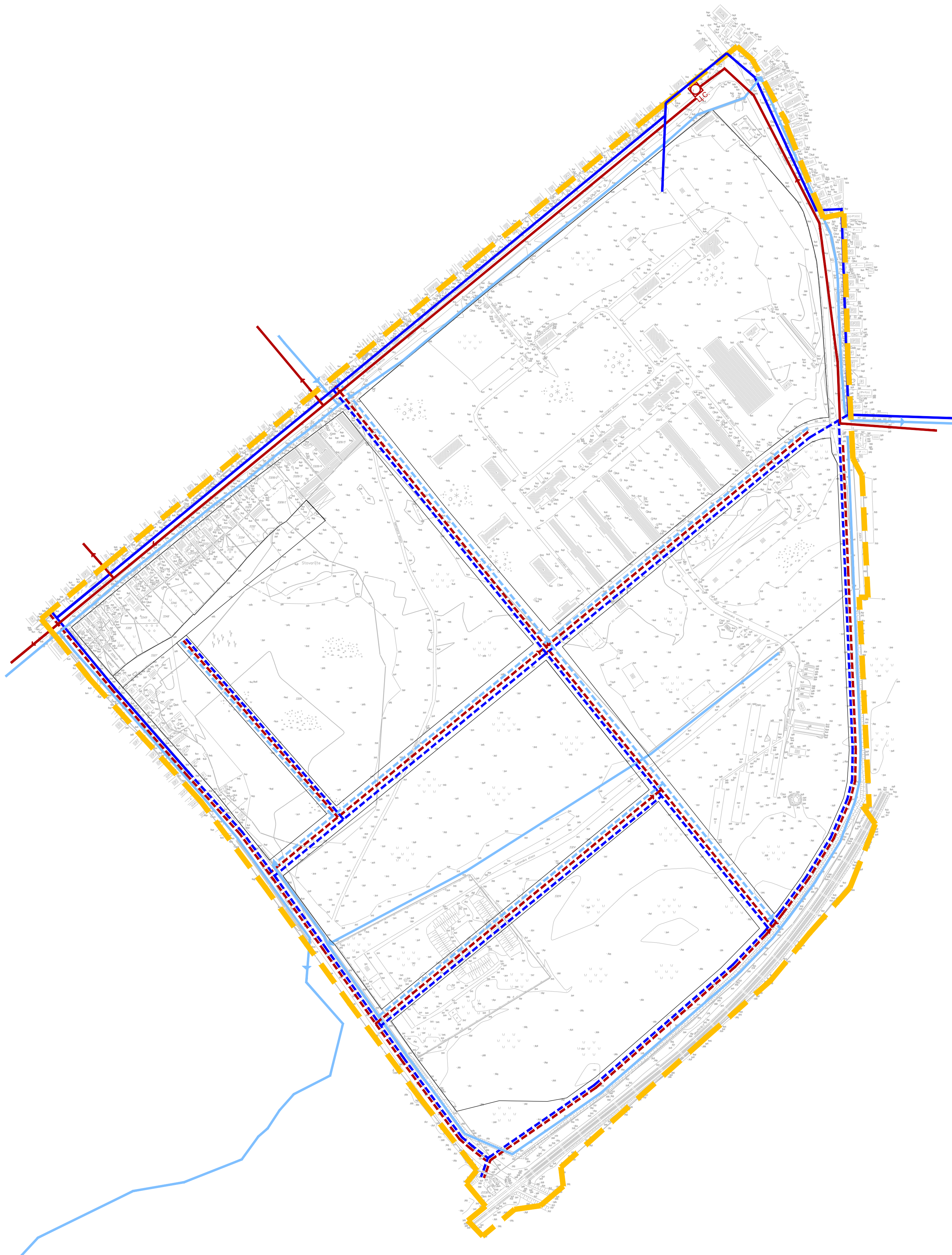


ПЛАН ДЕТАЉНЕ РЕГУЛАЦИЈЕ ЗА БЛОК 58 И  
ДЕО БЛОКА 59/1 У КИКИНДИ

0 50 100 150 200 250м



Р-1:2500



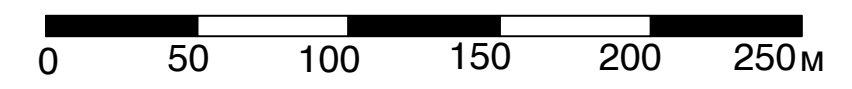
ВОДОПРИВРЕДНА ИНФРАСТРУКТУРА

- ПОСТОЈЕЋА ВОДОВОДНА МРЕЖА
- ПЛАНИРАНА ВОДОВОДНА МРЕЖА
- ПОСТОЈЕЋА МРЕЖА АТМОСФЕРСКИХ ВОДА
- ПЛАНИРАНА МРЕЖА АТМОСФЕРСКИХ ВОДА
- ПОСТОЈЕЋА ЦРПНА СТАНИЦА ОТПАДНИХ ВОДА
- ПОСТОЈЕЋА МРЕЖА ОТПАДНИХ ВОДА
- ПЛАНИРАНА МРЕЖА ОТПАДНИХ ВОДА
  
- ГРАНИЦА ОБУХВАТА ПЛАНА

<b>НОСИЛАЦ ИЗРАДЕ ПЛАНА:</b>		ОПШТИНА: <b>КИКИНДА</b>	Печат и потпис:
<b>ОБРАЂИВАЧ:</b>		ОВЛАШЋЕНО ЛИЦЕ: <b>ЈП ЗАВОД ЗА УРБАНИЗАМ ВОЈВОДИНЕ НОВИ САД</b>	Печат и потпис:
<b>НАЗИВ ПЛАНА:</b>	ПЛАН ДЕТАЉНЕ РЕГУЛАЦИЈЕ ЗА БЛОК 58 И ДЕО БЛОКА 59/1 У КИКИНДИ	Е - број: 2502	Печат и потпис:
<b>НАЗИВ КАРТЕ:</b>	ВОДОПРИВРЕДНА ИНФРАСТРУКТУРА		
<b>ОДГОВОРНИ УРБАНИСТА:</b>	ОЛИВЕРА СЕНКОВИЋ, дипл.инж. арх.		
<b>УРБАНИСТА САРАДНИК:</b>	БРАНКО МИЛОВАНОВИЋ, дипл.инж.мелио.	Датум: 2014.	Бр.листа: <b>2.5.</b>









ПЛАН ДЕТАЉНЕ РЕГУЛАЦИЈЕ ЗА БЛОК 58 И  
ДЕО БЛОКА 59/1 У КИКИНДИ





P-1:2500



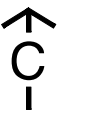
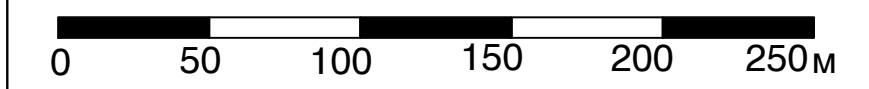
ТЕРМОЕНЕРГЕТСКА ИНФРАСТРУКТУРА

-  НАФТНА БУШОТИНА
-  ПОСТОЈЕЋИ ГАСОВОД СРЕДЊЕГ ПРИТИСКА
-  MPC
-  ПОСТОЈЕЋИ ДИСТРИБУТИВНИ ГАСОВОД
-  ПЛАНИРАНИ ДИСТРИБУТИВНИ ГАСОВОД
  
-  ГРАНИЦА ОБУХВАТА ПЛАНА

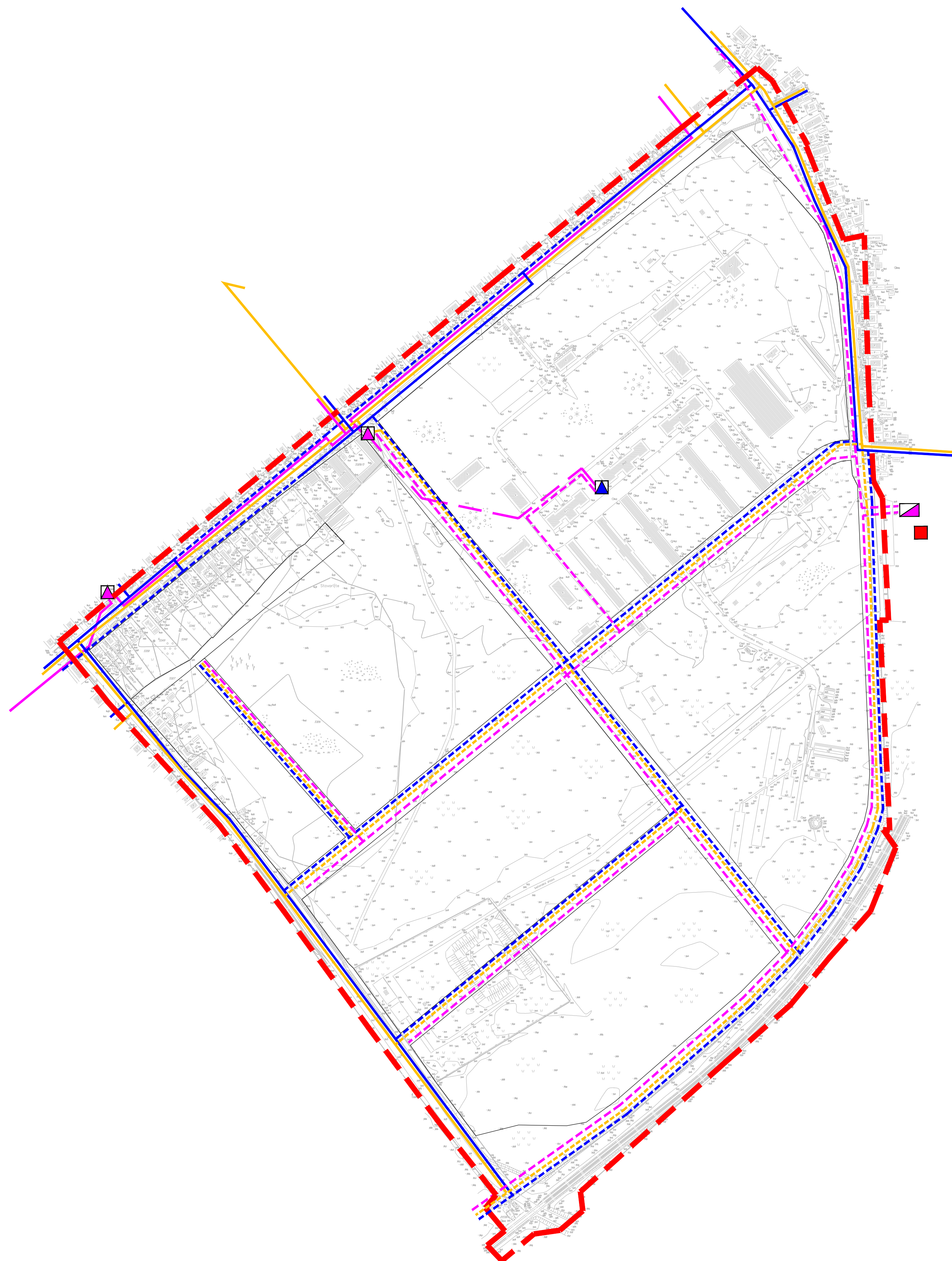
НОСИЛАЦ ИЗРАДЕ ПЛАНА:		ОПШТИНА: <b>КИКИНДА</b>	Печат и потпис:
		ОВЛАШЋЕНО ЛИЦЕ:	
ОБРАЂИВАЧ:		<b>ЈП ЗАВОД ЗА УРБАНИЗАМ ВОЈВОДИНЕ НОВИ САД</b>	Печат и потпис:
		ДИРЕКТОР: ВЛАДИМИР ЗЕЛЕНОВИЋ, дипл. инж. маш.	
НАЗИВ ПЛАНА:	ПЛАН ДЕТАЉНЕ РЕГУЛАЦИЈЕ ЗА БЛОК 58 И ДЕО БЛОКА 59/1 У КИКИНДИ	Е - број: 2502	Печат и потпис:
НАЗИВ КАРТЕ:	ТЕРМОЕНЕРГЕТСКА ИНФРАСТРУКТУРА		
ОДГОВОРНИ УРБАНИСТА:	ОЛИВЕРА СЕНКОВИЋ, дипл. инж. арх.		
УРБАНИСТА САРАДНИК:	МИЛАН ЖИЖИЋ, дипл. инж. маш.	Датум: 2014.	Бр. листа: 2.6.



ПЛАН ДЕТАЉНЕ РЕГУЛАЦИЈЕ ЗА БЛОК 58 И  
ДЕО БЛОКА 59/1 У КИКИНДИ



P-1:2500



ЕЛЕКТРОЕНЕРГЕТСКА И ЕЛЕКТРОНСКА  
КОМУНИКАЦИОНА ИНФРАСТРУКТУРА

- ПЛАНИРАНА ТС 110/20 kV "КИКИНДА 4"
- ПОСТОЈЕЋА ТС 20(10)/0.4 kV
- ПЛАНИРАНА ТС 20/0.4 kV
- ПЛАНИРАНА ЕВП
- ПОСТОЈЕЋИ 20(10) kV КАБЛ
- ПОСТОЈЕЋИ 10kV КАБЛ КОЈИ СЕ УКЛАЊА
- ПЛАНИРАНИ 20 kV КАБЛ
- ПОСТОЈЕЋИ 0.4 kV НАДЗЕМНИ ВОД
- ПЛАНИРАНИ 0.4 kV КАБЛ
- ПОСТОЈЕЋА ЕК МРЕЖА
- ПЛАНИРАНА ЕК МРЕЖА
- ГРАНИЦА ОБУХВАТА ПЛАНА

<b>НОСИЛАЦ ИЗРАДЕ ПЛАНА:</b>		ОПШТИНА: <b>КИКИНДА</b>	Печат и потпис:
<b>ОБРАЂИВАЧ:</b>		ОВЛАШЋЕНО ЛИЦЕ: <b>ЈП ЗАВОД ЗА УРБАНИЗАМ ВОЈВОДИНЕ НОВИ САД</b>	Печат и потпис:
<b>НАЗИВ ПЛАНА:</b>	ПЛАН ДЕТАЉНЕ РЕГУЛАЦИЈЕ ЗА БЛОК 58 И ДЕО БЛОКА 59/1 У КИКИНДИ	Е - број: 2502	Печат и потпис:
<b>НАЗИВ КАРТЕ:</b>	ЕЛЕКТРОЕНЕРГЕТСКА И ЕЛЕКТРОНСКА КОМУНИКАЦИОНА ИНФРАСТРУКТУРА		
<b>ОДГОВОРНИ УРБАНИСТА:</b>	ОЛИВЕРА СЕНКОВИЋ, дипл.инж.арх.		
<b>УРБАНИСТА САРАДНИК:</b>	ЗОРИЦА САНАДЕР, дипл.инж.ел.		Датум: 2014. Бр.листа: 2.7.