

**ЛЕГЕНДА:**

- Граница Плана детаљне регулације
  - Катастарско стање
  - Фактичко стање
- ПОСТОЈЕЋИ ОБЈЕКТИ:**
1. Управа и лабораторија;
  2. Резервоар за санитарну и противпжарну воду;
  3. Колска вага (са канцеларијом);
  4. Објекат за прање и дезинфекцију камиона;
  5. Резервоар постројења за пречишћавање отпадних вода.

**Координате преломних тачака границе плана**

	у	х
T1	7 461 174.95	5 080 433.60
T2	7 460 831.09	5 080 586.20
T3	7 460 795.30	5 080 602.30
T4	7 460 810.00	5 080 634.98
T5	7 460 820.98	5 080 659.53
T6	7 460 843.50	5 080 709.93
T7	7 460 845.98	5 080 715.50
T8	7 460 873.58	5 080 777.25
T9	7 460 952.36	5 080 954.70
T10	7 460 959.29	5 080 970.00
T11	7 461 002.98	5 081 068.17
T12	7 461 039.58	5 081 051.87
T13	7 461 381.91	5 080 899.97

**ECOLogica Urbo**  
 Предузеће за планирање, пројектовање и екологију  
 Ул. Саве Ковачевића 3/1, 34 000 Крагујевац

Директор: Евица Рајић, дипл. еколог

**ПЛАН ДЕТАЉНЕ РЕГУЛАЦИЈЕ РЕГИОНАЛНОГ ЦЕНТРА ЗА УПРАВЉАЊЕ ОТПАДОМ У КИКИНДИ**

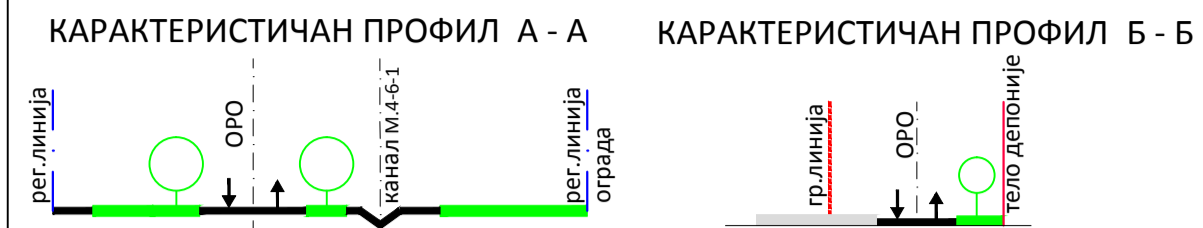
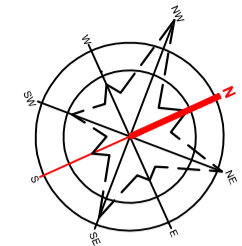
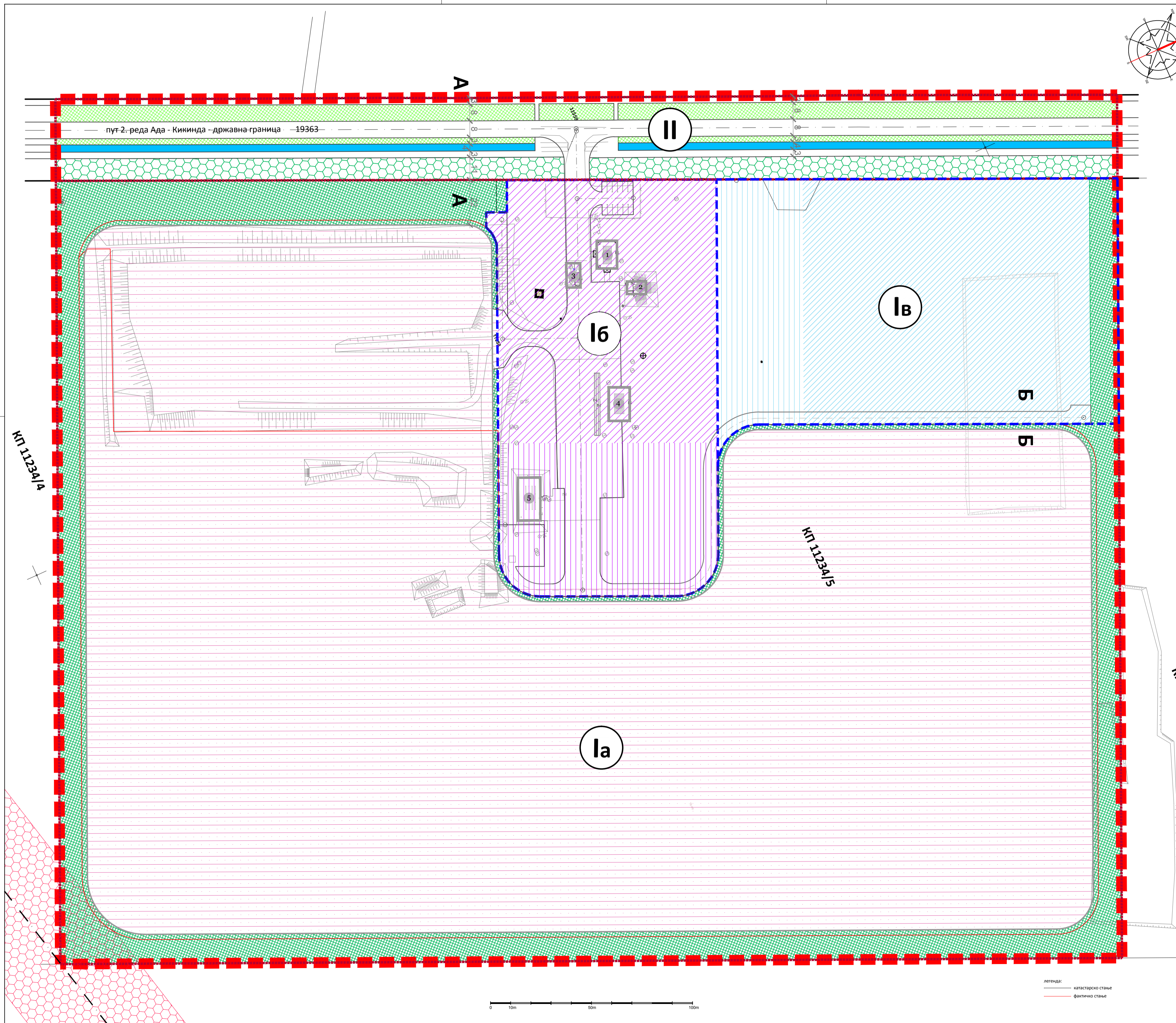
Инвеститор: "А.С.А КИКИНДА" д.о.о., Кикинда

**1. КАТАСТАРСКО - ТОПОГРАФСКИ ПЛАН - ПОСТОЈЕЋЕ СТАЊЕ**

Одговорни урбаниста: Вера Зечевић, дипл. инж. арх.  
 Радни тим: Мирјана Маринковић-Габарић, дипл. прост. планер  
 Евица Рајић, дипл. еколог  
 Драган Аксентијевић, дипл. инж. ел.  
 Владан Милојевић, дипл. инж. саобр.  
 Ана Матовић, дипл. инж. пејз. арх. и хорт.  
 Иван Лазаревић, дипл. инж. грађ.  
 Мирјана Андрић, дипл. еколог.  
 Билјана Благојевић, дипл. инж. арх.  
 Иван Благојевић, дипл. прост. план.

Размера: 1 : 1000 Датум: ДЕЦЕМБАР 2013.





- ЛЕГЕНДА:**
- Граница Плана детаљне регулације
  - Граница тела депоније
  - - - Граница урбанистичких целина
  - - - Граница урбанистичких подцелина
  - Траса планираног далековода 400 kV са заштитним појасом
  - I Урбанистичка целина "РЕГИОНАЛНИ ЦЕНТАР ЗА УПРАВЉАЊЕ ОТПАДОМ"
  - Ia Урбанистичка подцелина "ТЕЛО ДЕПОНИЈЕ"
  - Тело депоније
  - Заштитно зеленило
  - I6 Урбанистичка подцелина "ПРАТЕЋИ САДРЖАЈИ"
  - Пратећи садржај депоније:
    - 1 Управа и лабораторија;
    - 2 Резервоар за санитарну и противпжарну воду;
    - 3 Колска вага (са канцеларијом);
    - 4 Објекат за прање и дезинфекцију камиона.
  - Третман отпадних вода
  - Ib Урбанистичка подцелина "ПЛАТО ЗА ТРЕТМАН ОТПАДА"
  - Плато за третман отпада
    - Компостирање
    - Биолошки третман
    - Сортирање са пресом
    - Механичко одвајање са производњом алтернативног горива (РДФ)
  - Плато за привремено складиштење примарно сепарисаног отпада
  - Заштитно зеленило
  - II Урбанистичка целина "ОПШТИНСКИ ПУТ"
  - Заштитно зеленило
  - Уређене зелене површине
  - Канал
  - Површине у функцији саобраћаја

**ECOLogica Urbo**  
 Предузеће за планирање, пројектовање и екологију  
 Ул. Саве Ковачевића 3/1, 34 000 Крагујевац

Директор: Евица Рајић, дипл. еколог

**ПЛАН ДЕТАЉНЕ РЕГУЛАЦИЈЕ РЕГИОНАЛНОГ ЦЕНТРА ЗА УПРАВЉАЊЕ ОТПАДОМ У КИКИНДИ**

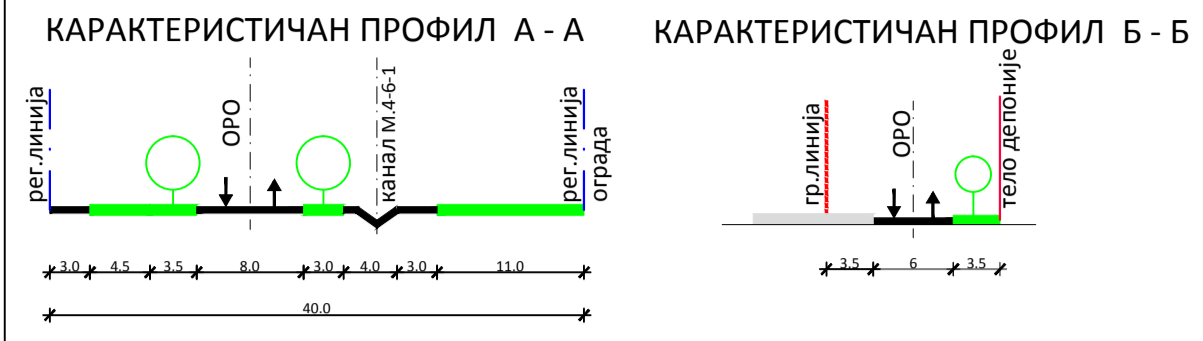
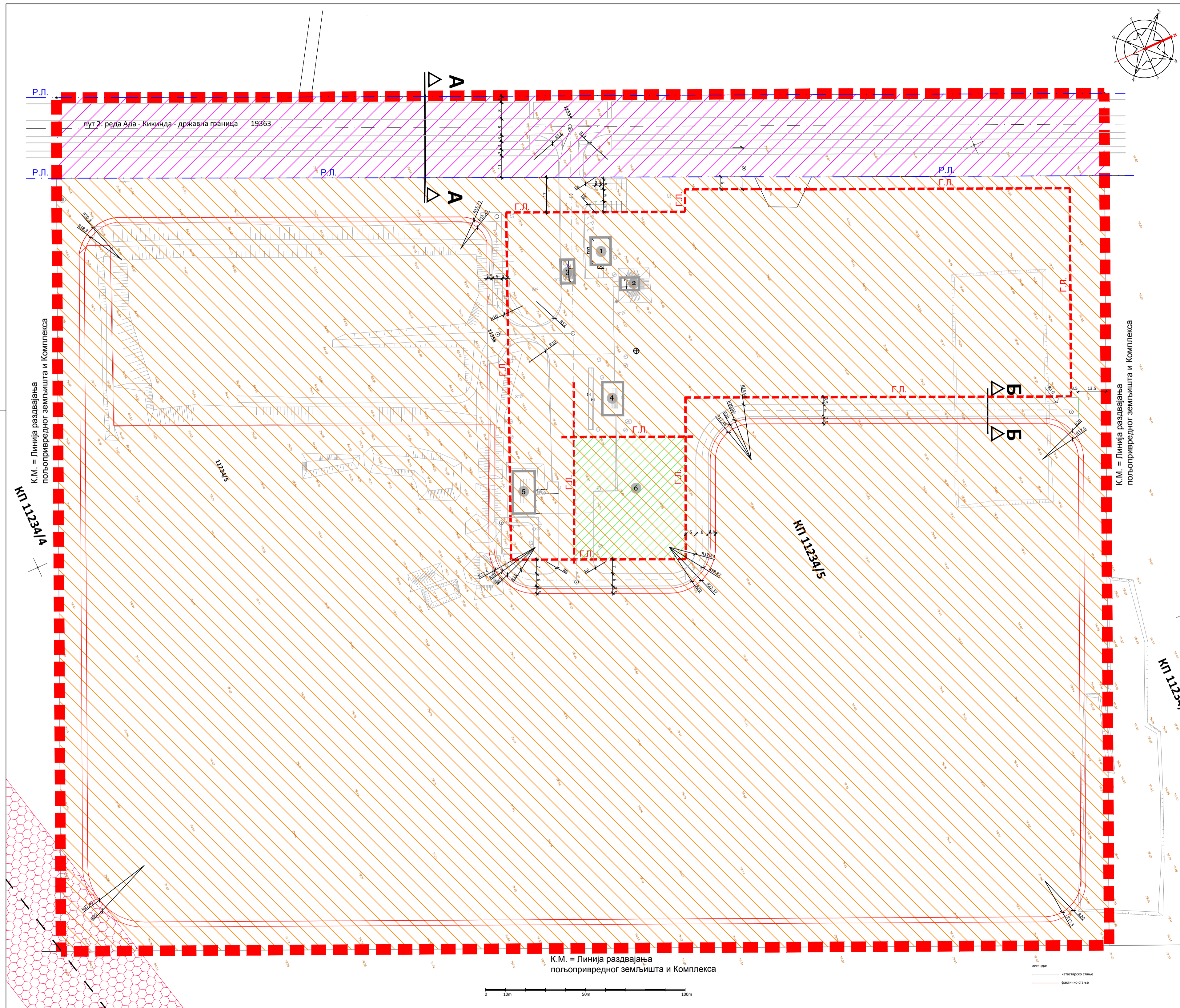
Инвеститор: "А.С.А КИКИНДА" д.о.о., Кикинда

**2. ПЛАН НАМЕНЕ ПОВРШИНА СА ПОДЕЛОМ НА ЦЕЛИНЕ И ПОДЦЕЛИНЕ**

Одговорни урбаниста:	Вера Зечевић, дипл. инж. арх.
Радни тим:	Мирјана Маринковић-Габарић, дипл. прост. планер
	Евица Рајић, дипл. еколог
	Драган Аксентијевић, дипл. инж. ел.
	Владан Милојковић, дипл. инж. саобр.
	Ана Матовић, дипл. инж. пејз. арх. и хорт.
	Иван Лазаревић, дипл. инж. грађ.
	Мирјана Андрић, дипл. еколог
	Билјана Благојевић, дипл. инж. арх.
Иван Благојевић, дипл. прост. планер	
Размера:	1 : 1000
Датум:	ДЕЦЕМБАР 2013.

легида: — катастарско стање  
— фактичко стање





- ЛЕГЕНДА:**
- Граница Плана детаљне регулације
  - - - Граница тела депоније
  - Р.Л. Регулациона линија
  - - - Г.Л. Грађевинска линија
  - К.М. Катастарска међа
  - - - Траса планираног далековода 400 kV са заштитним појасом
  - Ивица коловоза
  - - - Осовина
  - ПОВРШИНЕ ЈАВНЕ НАМЕНЕ:**
  - ▨ Регионални центар за управљање отпадом  
P = 19.13.81 ha
  - ▨ Општински пут  
P = 2.02.28 ha
  - ПОСТОЈЕЋИ ОБЈЕКТИ:**
  - ① Управа и лабораторија;
  - ② Резервоар за санитарну и противжарну воду;
  - ③ Колска вага (са канцеларијом);
  - ④ Објекат за прање и дезинфекцију камиона;
  - ⑤ Резервоар постројења за пречишћавање отпадних вода.
  - ПЛАНИРАНИ ОБЈЕКАТ:**
  - ▨ Резервоар постројења за пречишћавање отпадних вода (зона изградње, дефинисана грађевинским линијама у оквиру које се гради)

**ECOLogica Urbo**  
 Предузеће за планирање, пројектовање и екологију  
 Ул. Саве Ковачевића 3/1, 34 000 Крагујевац

Директор: Евица Рајић, дипл. еколог

**ПЛАН ДЕТАЉНЕ РЕГУЛАЦИЈЕ РЕГИОНАЛНОГ  
 ЦЕНТРА ЗА УПРАВЉАЊЕ ОТПАДОМ  
 У КИКИНДИ**

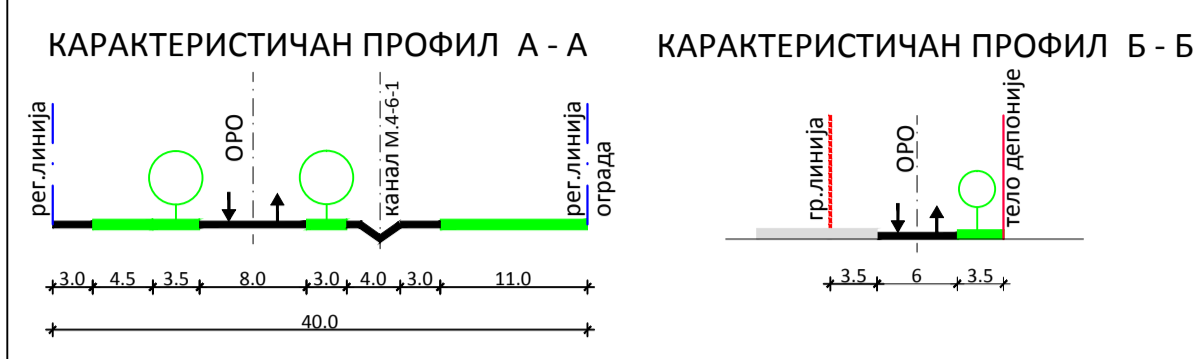
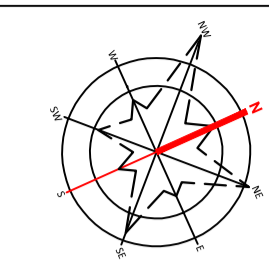
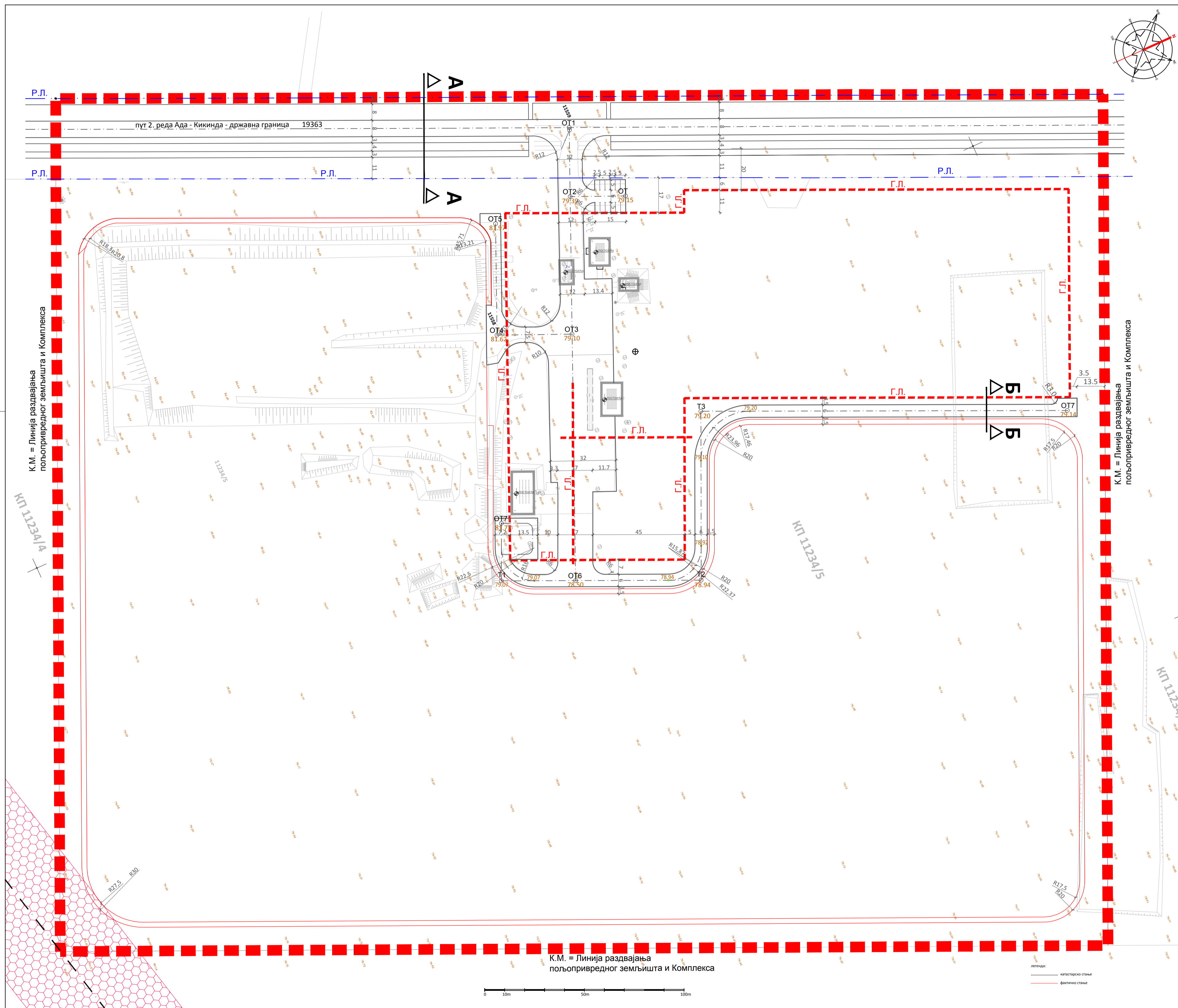
Инвеститор: "А.С.А КИКИНДА" д.о.о., Кикинда

**3. ПЛАН РЕГУЛАЦИЈЕ УЛИЦА И ЈАВНИХ ПОВРШИНА  
 И ГРАЂЕВИНСКЕ ЛИНИЈЕ ОБЈЕКТА**

Одговорни урбаниста:	Вера Зечевић, дипл. инж. арх.
Радни тим:	Мирјана Маринковић-Габарић, дипл. прост. планер Евица Рајић, дипл. еколог Драган Аксентијевић, дипл. инж. ел. Владан Милојевић, дипл. инж. саобр. Ана Матовић, дипл. инж. пејз. арх. и хорт. Иван Лазаревић, дипл. инж. грађ. Мирјана Андрић, дипл. еколог Билјана Благојевић, дипл. инж. арх. Иван Благојевић, дипл. прост. планер

Размера: 1 : 1000 Датум: ДЕЦЕМБАР 2013.





**ЛЕГЕНДА:**

- Граница Плана детаљне регулације
- Граница тела депоније
- Р.Л. Регулациона линија
- - - Грађевинска линија
- К.М. Катастарска међа
- Траса планираног далековода 400 kV са заштитним појасом
- Ивица коловоза
- - - Осовина

**ECOLogica Urbo**  
 Предузеће за планирање, пројектовање и екологију  
 Ул. Саве Ковачевића 3/1, 34 000 Крагујевац

Директор: Евица Рајић, дипл. еколог

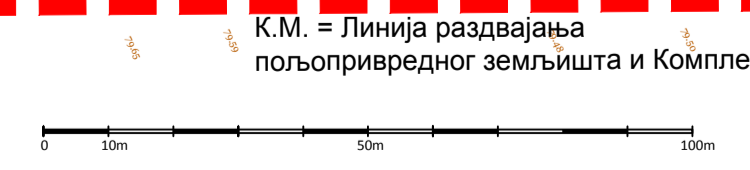
**ПЛАН ДЕТАЉНЕ РЕГУЛАЦИЈЕ РЕГИОНАЛНОГ ЦЕНТРА ЗА УПРАВЉАЊЕ ОТПАДОМ У КИКИНДИ**

Инвеститор: "А.С.А КИКИНДА" д.о.о., Кикинда

Прилог: **4. САОБРАЋАЈНА ИНФРАСТРУКТУРА**

Одговорни урбаниста:	Вера Зечевић, дипл. инж. арх.
Радни тим:	Мирјана Маринковић-Габарић, дипл. прост. планер
	Евица Рајић, дипл. еколог
	Драган Аксентијевић, дипл. инж. ел.
	Владан Милојевић, дипл. инж. саобр.
	Ана Матовић, дипл. инж. пејз. арх. и хорт.
	Иван Лазаревић, дипл. инж. грађ.
	Мирјана Андрић, дипл. еколог
Билјана Благојевић, дипл. инж. арх.	
Иван Благојевић, дипл. прост. планер	

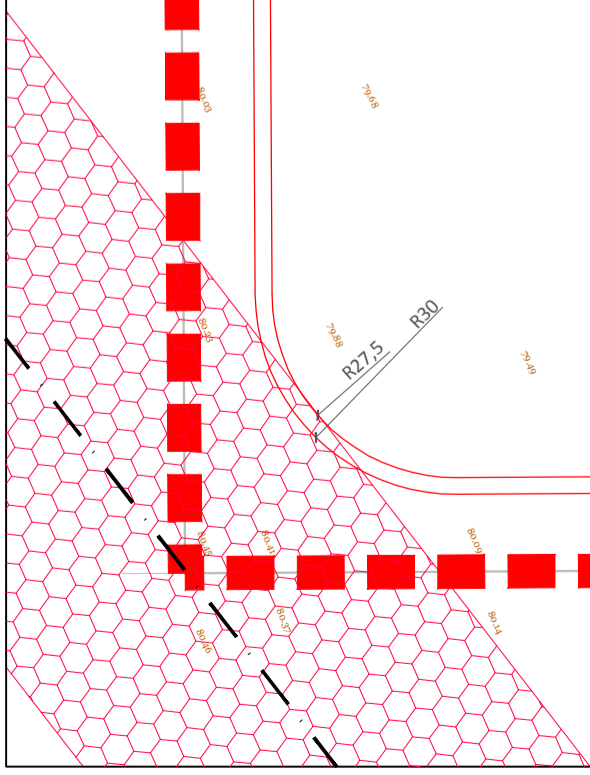
Размера: 1 : 1000 Датум: ДЕЦЕМБАР 2013.



Легенда:  
 — катастарске станице  
 — фискалне станице

К.М. = Линија раздвајања пољопривредног земљишта и Комплекса

КП 11234/4

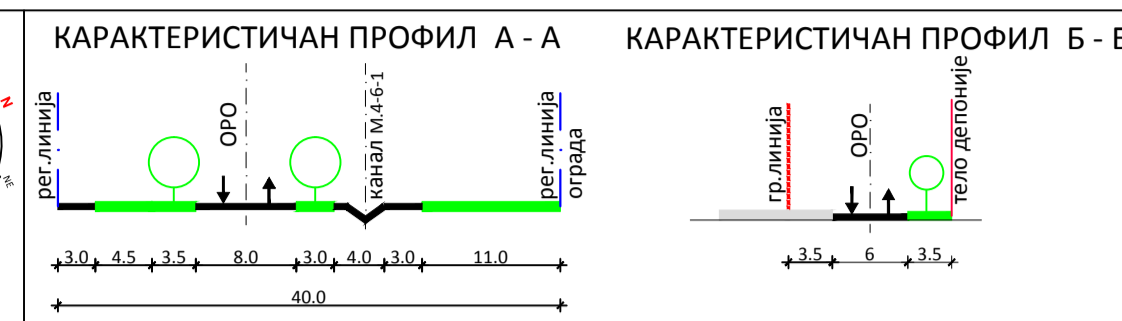
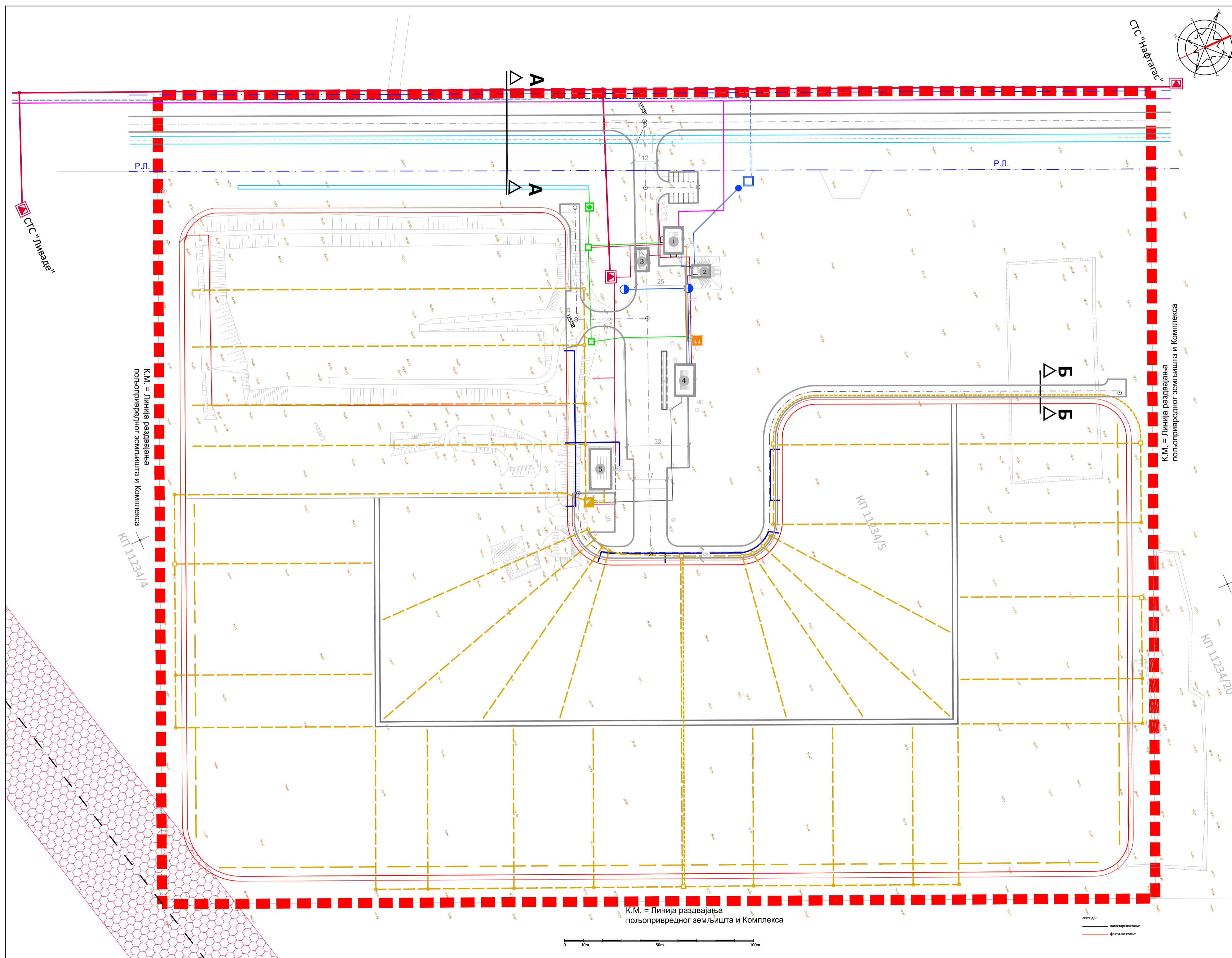


К.М. = Линија раздвајања пољопривредног земљишта и Комплекса

К.М. = Линија раздвајања пољопривредног земљишта и Комплекса

КП 11234/20

КП 11234/5



- ЛЕГЕНДА:**
- ▬ Граница Плана детаљне регулације
  - ▬ Граница тела депоније
  - ▬ Р.Л. Регулациона линија
  - ▬ К.М. Катастарска међа
  - ▬ Траса планираног далековода 400 kV са заштитним појасом
  - ▬ Постојећи канал
  - ▬ Постојећи канал за атмосферску воду
  - ▬ Систем за рецикулација процедених вода
  - ▬ Дренажни систем
  - ▭ Сабирни шахт за процедну воду
  - ▭ Мини постројење за пречишћавање санитарно - фекалних вода
  - ▭ Сабирни шахт
  - ▭ Уљни сепаратор
  - ▬ Постојећа фекална канализација
  - ▬ Постојећа технолошка канализација
  - ▬ Постојећа атмосферска канализација
  - ▬ Постојећа водоводна линија
  - ▬ Планирана водоводна линија
  - Постојећи бунар
  - ПП хидрант
  - ▭ Водомерни шахт
  - ▬ Постојећи далековод 10 kV
  - ▬ Постојећа стубна трансформаторница 10/04 kV
  - ▬ Постојећи кабл 1 kV
  - ▬ Постојећи ТТ кабл
- ПОСТОЈЕЋИ ОБЈЕКТИ:**
1. Управа и лабораторија;
  2. Резервоар за санитарну и противпжарну воду;
  3. Колска вага (са канцеларијом);
  4. Објект за прање и дезинфекцију камиона;
  5. Резервоар постројења за пречишћавање отпадних вода.

**ECOLogica Urbo**  
 Предузеће за планирање, пројектовање и екологију  
 Ул. Саве Ковачевића 3/1, 34 000 Крагујевац

Директор: Евица Рајић, дипл. еколог

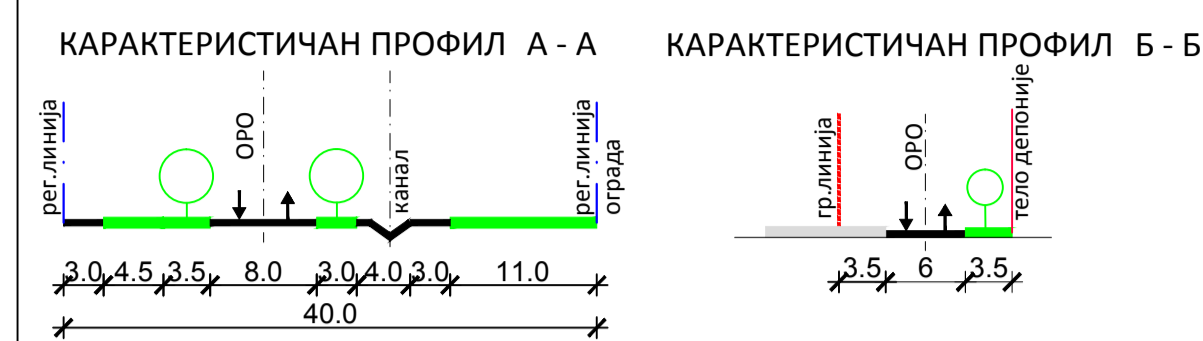
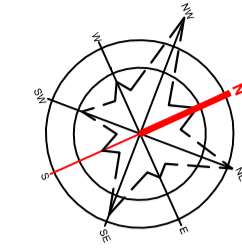
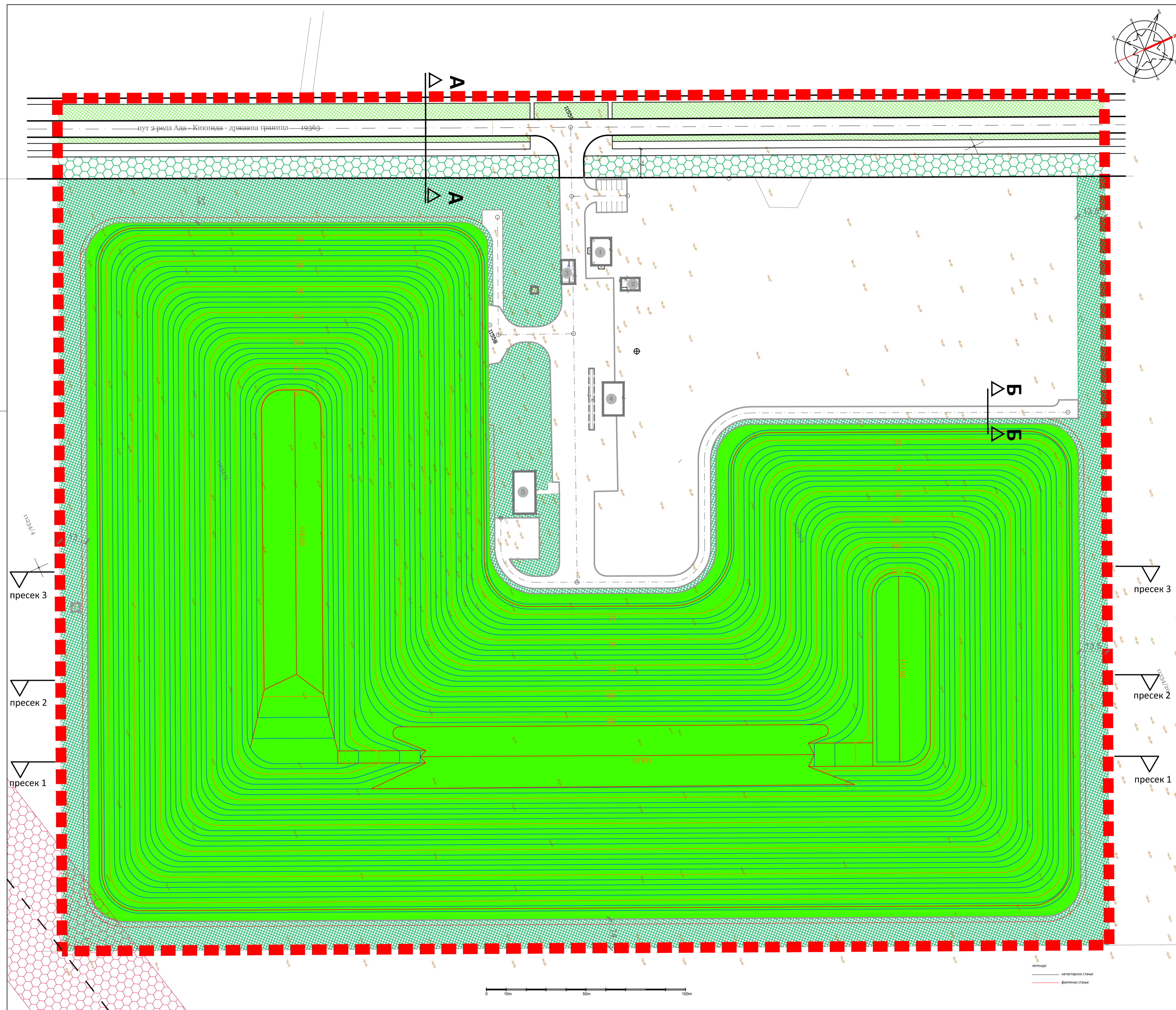
**ПЛАН ДЕТАЉНЕ РЕГУЛАЦИЈЕ РЕГИОНАЛНОГ ЦЕНТРА ЗА УПРАВЉАЊЕ ОТПАДОМ У КИКИНДИ**

Инвеститор: "А.С.А КИКИНДА" д.о.о., Кикинда

**5. МРЕЖА И ОБЈЕКТИ ИНФРАСТРУКТУРЕ**

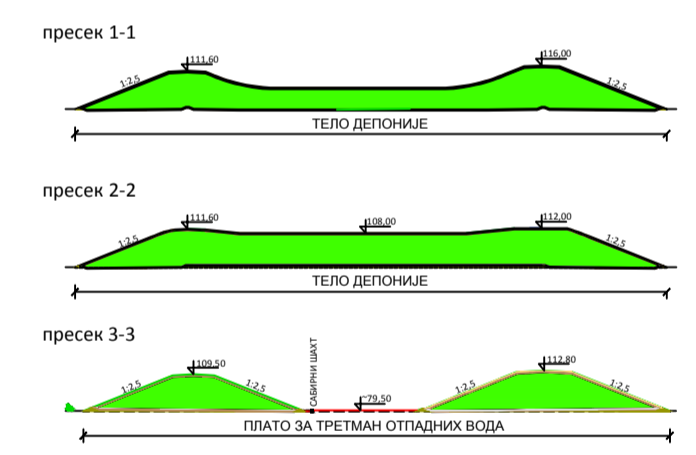
Одговорни урбаниста:	Вера Зечевић, дипл. инж. арх.
Радни тим:	Мирјана Маринковић-Габарић, дипл. прост. планер Евица Рајић, дипл. еколог Драган Аксентијевић, дипл. инж. ел. Владан Милоковић, дипл. инж. саобр. Ана Матовић, дипл. инж. пејз. арх. и хорт. Иван Лазаревић, дипл. инж. грађ. Мирјана Андрић, дипл. еколог Билјана Благојевић, дипл. инж. арх. Иван Благојевић, дипл. прост. планер
Размера:	1 : 1000 Датум: ДЕЦЕМБАР 2013.





- ЛЕГЕНДА:**
- Граница Плана детаљне регулације
  - Рекултивисано тело депоније
  - Заштитно зеленило регионалног центра за управљање отпадом
  - Уређене зелене површине
  - Заштитно зеленило општинског пута

- ПОСТОЈЕЋИ ОБЈЕКТИ:**
1. Управа и лабораторија;
  2. Резервоар за санитарну и противпжарну воду;
  3. Колска вага (са канцеларијом);
  4. Објекат за прање и дезинфекцију камиона;
  5. Резервоар постројења за пречишћавање отпадних вода.



**ECOLogica Urbo**  
 Предузеће за планирање, пројектовање и екологију  
 Ул. Саве Ковачевића 3/1, 34 000 Крагујевац

Директор: Евица Рајић, дипл. еколог

**ПЛАН ДЕТАЉНЕ РЕГУЛАЦИЈЕ РЕГИОНАЛНОГ ЦЕНТРА ЗА УПРАВЉАЊЕ ОТПАДОМ У КИКИНДИ**

Инвеститор: "А.С.А КИКИНДА" д.о.о., Кикинда

**6. ПЛАНИРАНА РЕКУЛТИВАЦИЈА ЗЕМЉИШТА**

Одговорни урбаниста:	Вера Зечевић, дипл. инж. арх.
Радни тим:	Мирјана Маринковић-Габарић, дипл. прост. планер
	Евица Рајић, дипл. еколог
	Драган Аксентијевић, дипл. инж. ел.
	Владан Милојковић, дипл. инж. саобр.
	Ана Матовић, дипл. инж. пејз. арх. и хорт.
	Иван Лазаревић, дипл. инж. грађ.
	Мирјана Андрић, дипл. еколог
	Билјана Благојевић, дипл. инж. арх.
Иван Благојевић, дипл. прост. планер	

Размера: 1 : 1000 Датум: ДЕЦЕМБАР 2013.