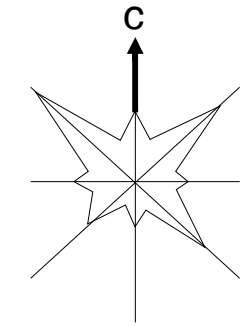


# ПЛАН ГЕНЕРАЛНЕ РЕГУЛАЦИЈЕ НАСЕЉА БАНАТСКА ТОПОЛА

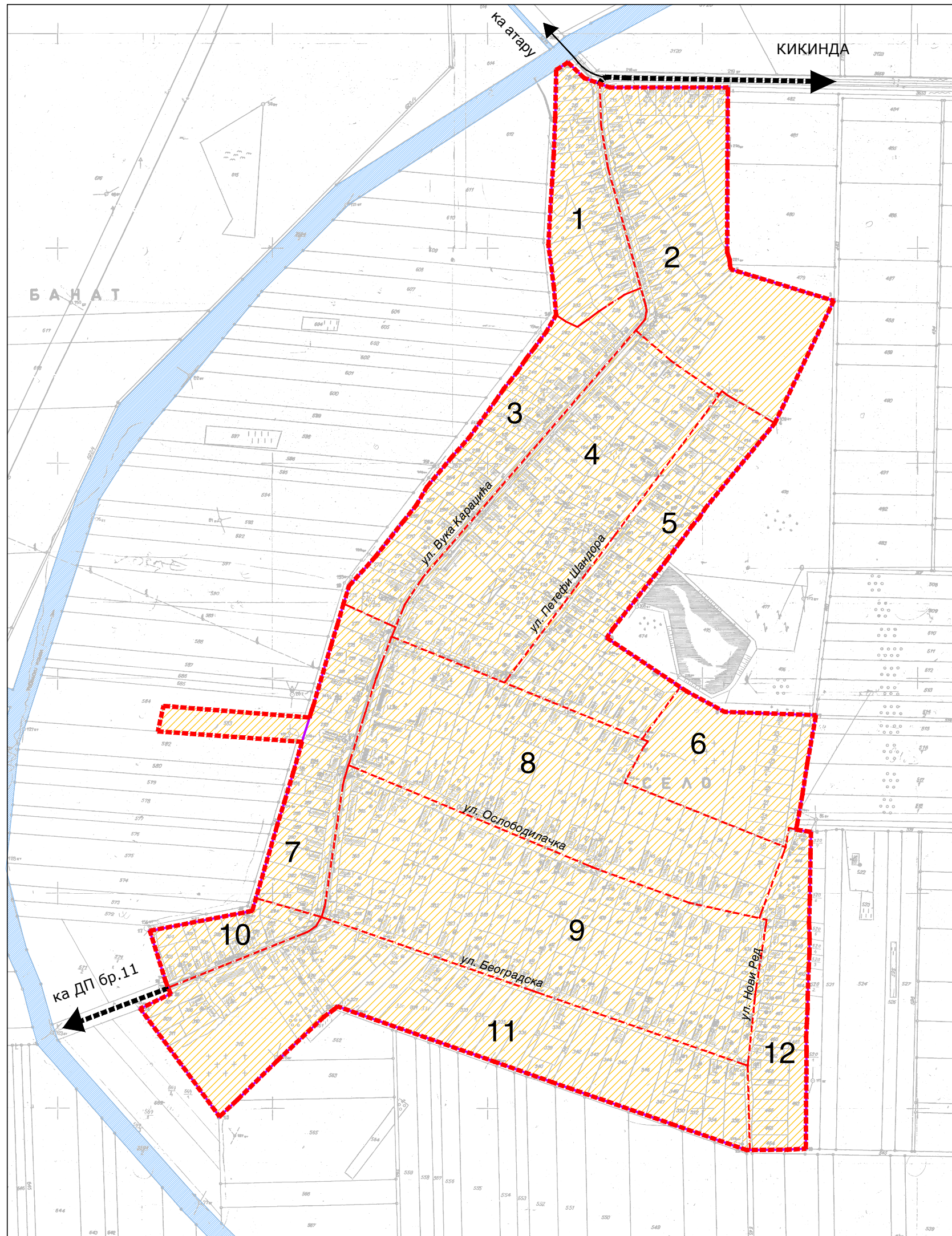


P-1:5000

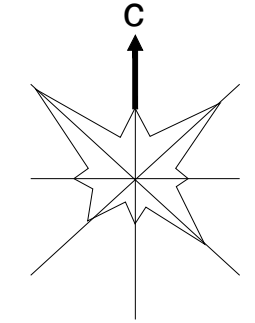
## ПОСТОЈЕЋА ФУНКЦИОНАЛНА ОРГАНИЗАЦИЈА ПРОСТОРА СА ПРЕТЕЖНОМ НАМЕНОМ ПОВРШИНА И НАМЕНОМ ОБЈЕКТА

- |  |                                                      |  |                        |
|--|------------------------------------------------------|--|------------------------|
|  | ЦЕНТРАЛНИ САДРЖАЈИ                                   |  | 1 МЕСНА ЗАЈЕДНИЦА      |
|  | ОБРАЗОВАЊЕ, ДЕЧЈА ЗАШТИТА                            |  | 2 ДОМ КУЛТУРЕ          |
|  | ЗДРАВСТВО                                            |  | 3 ТРГОВИНА             |
|  | КОМПЛЕКС ВЕРСКОГ ОБЈЕКТА                             |  | 4 ВАТРОГАСНИ ДОМ       |
|  | ПОРОДИЧНО СТАНОВАЊЕ                                  |  | 5 ПИЈАЦА               |
|  | РАДНЕ ПОВРШИНЕ                                       |  | 6 ОСНОВНА ШКОЛА        |
|  | СПОРТ И РЕКРЕАЦИЈА                                   |  | 7 ПРЕДШКОЛСКА УСТАНОВА |
|  | ПАРКОВСКА ПОВРШИНА                                   |  | 8 ЗДРАВСТВЕНА СТАНИЦА  |
|  | ЗАШТИТНО ЗЕЛЕНИЛО                                    |  |                        |
|  | ГРОБЉЕ                                               |  |                        |
|  | ВОДОЗАХВАТ                                           |  |                        |
|  | ОПШТИНСКИ ПУТ                                        |  |                        |
|  | ГЛАВНА НАСЕЉСКА САОБРАЋАЈНИЦА                        |  |                        |
|  | 1-12 ГРАНИЦА БЛОКА (1-12)                            |  |                        |
|  | РЕГУЛАЦИОНА/ГРАЂЕВИНСКА ЛИНИЈА                       |  |                        |
|  | ГРАНИЦА ГРАЂЕВИНСКОГ ПОДРУЧЈА НАСЕЉА - ОБУХВАТ ПЛАНА |  |                        |

НОСИЛАЦ ИЗРАДЕ ПЛАНА		<b>ГРАД КИКИНДА</b> ОВЛАШЋЕНО ЛИЦЕ: ГРАДСКА УПРАВА ГРАДА КИКИНДЕ
ОБРАЂИВАЧ		<b>ЈП ЗАВОД ЗА УРБАНИЗАМ ВОЈВОДИНЕ НОВИ САД</b> ДИРЕКТОР: др АЛЕКСАНДАР ЈЕВТИЋ ПОМОЋНИК ДИРЕКТОРА: ЈАСНА ЛОВРИЋ, дипл.инж.арх.
НАЗИВ ПЛАНА	<b>ПЛАН ГЕНЕРАЛНЕ РЕГУЛАЦИЈЕ НАСЕЉА БАНАТСКА ТОПОЛА</b>	
НАЗИВ КАРТЕ	<b>ПОСТОЈЕЋА ФУНКЦИОНАЛНА ОРГАНИЗАЦИЈА ПРОСТОРА СА ПРЕТЕЖНОМ НАМЕНОМ ПОВРШИНА И НАМЕНОМ ОБЈЕКТА</b>	
ОДГОВОРНИ УРБАНИСТА	ОЛИВЕРА СЕНКОВИЋ, дипл.инж.арх.	
УРБАНИСТА САРАДНИК	МР ВЛАДИМИР ПИХЛЕР, дипл.инж.арх.	
ТЕХНИЧАР	РАДОВАН РИСТИЋ, ел.техн.	
Е- БРОЈ	2483	ДАТУМ
		ЈУН 2016.
		БРОЈ ЛИСТА
		<b>1.1</b>



# ПЛАН ГЕНЕРАЛНЕ РЕГУЛАЦИЈЕ НАСЕЉА БАНАТСКА ТОПОЛА

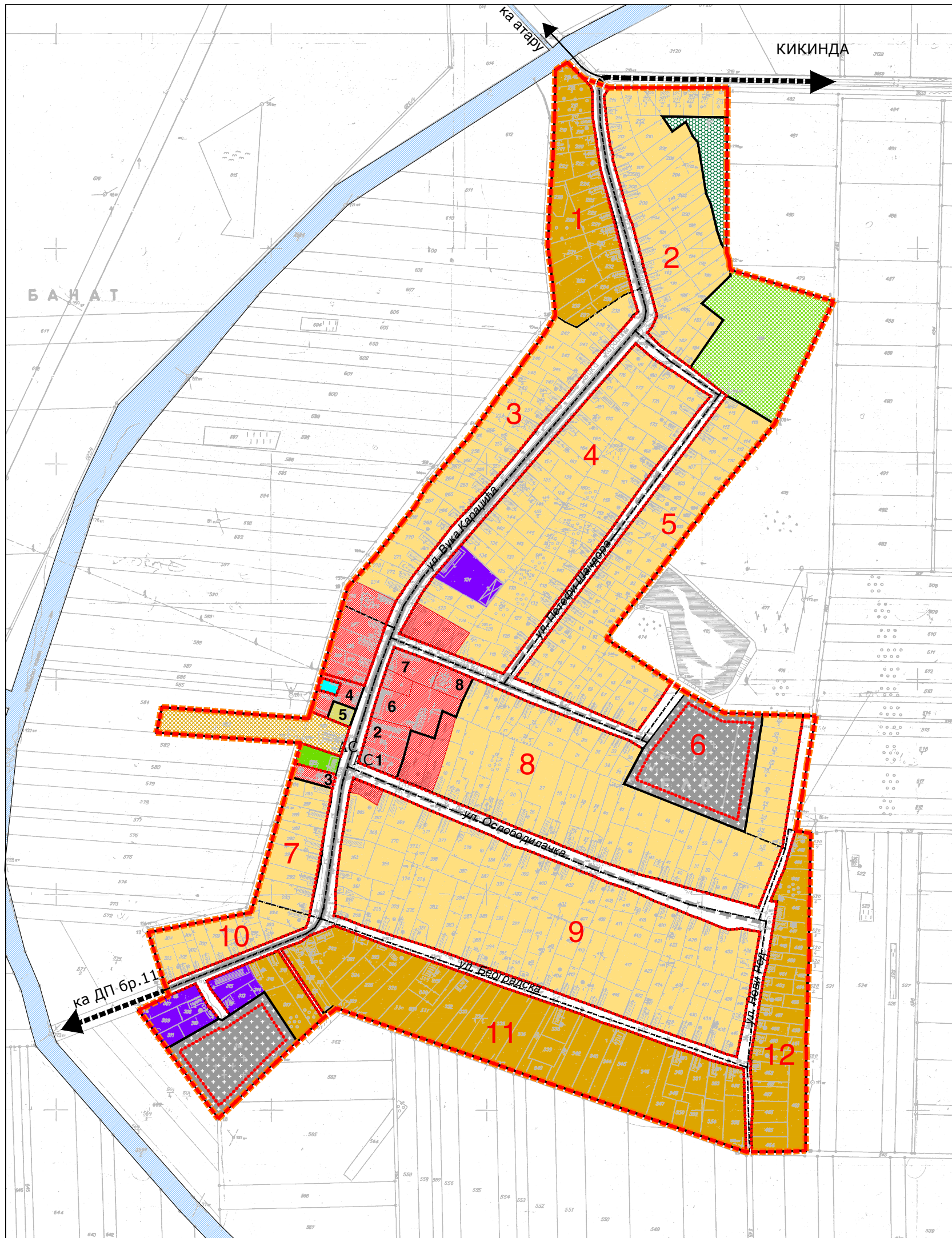


P-1:5000

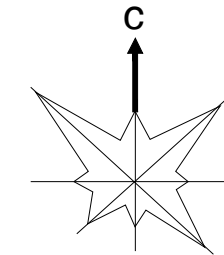
КАТАСТАРСКИ ПЛАН СА ГРАНИЦОМ ОБУХВАТА ПЛАНА И ПОДЕЛОМ  
ГРАЂЕВИНСКОГ ПОДРУЧЈА НАСЕЉА НА БЛОКОВЕ

- 1-12 ГРАНИЦА БЛОКА (1-12)
- ПОСТОЈЕЋА ГРАНИЦА ГРАЂЕВИНСКОГ ПОДРУЧЈА НАСЕЉА
- ПЛАНИРАНО ГРАЂЕВИНСКО ПОДРУЧЈЕ НАСЕЉА - ОБУХВАТ ПЛАНА

НОСИЛАЦ ИЗРАДЕ ПЛАНА	<b>ГРАД КИКИНДА</b> ОВЛАШЋЕНО ЛИЦЕ: ГРАДСКА УПРАВА ГРАДА КИКИНДЕ				
ОБРАЂИВАЧ	<b>ЈП ЗАВОД ЗА УРБАНИЗАМ ВОЈВОДИНЕ НОВИ САД</b> ДИРЕКТОР: др АЛЕКСАНДАР ЈЕВТИЋ ПОМОЋНИК ДИРЕКТОРА: ЈАСНА ЛОВРИЋ, дипл.инж.арх.				
НАЗИВ ПЛАНА	<b>ПЛАН ГЕНЕРАЛНЕ РЕГУЛАЦИЈЕ НАСЕЉА БАНАТСКА ТОПОЛА</b>				
НАЗИВ КАРТЕ	<b>КАТАСТАРСКИ ПЛАН СА ГРАНИЦОМ ОБУХВАТА ПЛАНА И ПОДЕЛОМ ГРАЂЕВИНСКОГ ПОДРУЧЈА НАСЕЉА НА БЛОКОВЕ</b>				
ОДГОВОРНИ УРБАНИСТА	ОЛИВЕРА СЕНКОВИЋ, дипл.инж.арх.				
УРБАНИСТА САРАДНИК	МР ВЛАДИМИР ПИХЛЕР, дипл.инж.арх., МИЛКО БОШЊАЧИЋ, дип. инж. геод.				
ТЕХНИЧАР	РАДОВАН РИСТИЋ, ел.техн.				
Е- БРОЈ	2483	ДАТУМ	ЈУН 2016.	БРОЈ ЛИСТА	<b>2.1</b>



# ПЛАН ГЕНЕРАЛНЕ РЕГУЛАЦИЈЕ НАСЕЉА БАНАТСКА ТОПОЛА



P-1:5000

## ПЛАНИРАНО ГРАЂЕВИНСКО ПОДРУЧЈЕ СА ПОДЕЛОМ НА УРБАНИСТИЧКЕ ЦЕЛИНЕ И ПЛАНИРАНО САОБРАЋАЈНО РЕШЕЊЕ

### УРБАНИСТИЧКЕ ЦЕЛИНЕ

#### ЦЕНТАР НАСЕЉА

- ЦЕНТАР (УПРАВА, ОБРАЗОВАЊЕ, ЗДРАВСТВО, СТАНОВАЊЕ, ПОСЛОВАЊЕ)
- ПАРКОВСКА ПОВРШИНА
- КОМПЛЕКС ВЕРСКОГ ОБЈЕКТА

#### СТАНОВАЊЕ

- ПОРОДИЧНО СТАНОВАЊЕ

#### ЗОНЕ МЕШОВИТЕ НАМЕНЕ

- ЗОНЕ МЕШОВИТЕ НАМЕНЕ

#### РАДНЕ ПОВРШИНЕ

- РАДНИ КОМПЛЕКСИ

#### ЗЕЛЕНИЛО И РЕКРЕАТИВНЕ ПОВРШИНЕ

- СПОРТ И РЕКРЕАЦИЈА
- ЗАШТИТНО ЗЕЛЕНИЛО

#### КОМУНАЛНЕ ПОВРШИНЕ

- ГРОБЉЕ
- ПИЈАЦА
- ВОДОЗАХВАТ

#### САОБРАЋАЈНЕ ПОВРШИНЕ

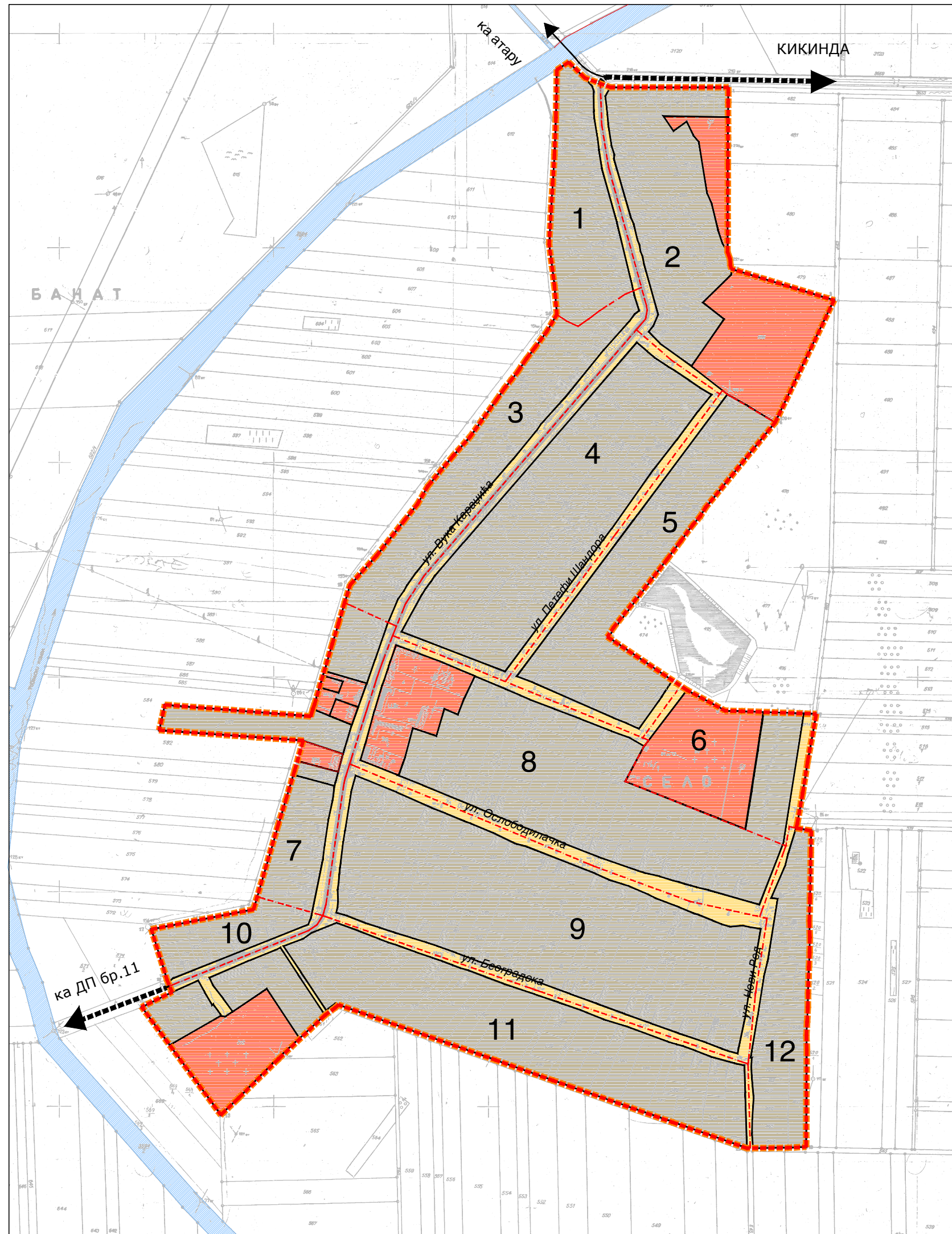
- ОПШТИНСКИ ПУТ
- ГЛАВНА НАСЕЉСКА САОБРАЋАЈНИЦА
- САБИРНЕ НАСЕЉСКЕ САОБРАЋАЈНИЦЕ

- ПРИСТУПНЕ НАСЕЉСКЕ САОБРАЋАЈНИЦЕ
- АУТОБУСКО СТАЈАЛИШТЕ

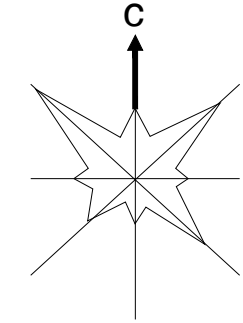
- 1-12 ГРАНИЦА БЛОКА (1-12)
- ГРАЂЕВИНСКА ЛИНИЈА
- ПОСТОЈЕЋА РЕГУЛАЦИОНА ЛИНИЈА
- ПЛАНИРАНА РЕГУЛАЦИОНА ЛИНИЈА
- ГРАНИЦА ГРАЂЕВИНСКОГ ПОДРУЧЈА НАСЕЉА - ОБУХВАТ ПЛАНА

- 1 МЕСНА ЗАЈЕДНИЦА
- 2 ДОМ КУЛТУРЕ
- 3 ТРГОВИНА
- 4 ВАТРОГАСНИ ДОМ
- 5 ПИЈАЦА
- 6 ОСНОВНА ШКОЛА
- 7 ПРЕДШКОЛСКА УСТАНОВА
- 8 ЗДРАВСТВЕНА СТАНИЦА

НОСИЛАЦ ИЗРАДЕ ПЛАНА		<b>ГРАД КИКИНДА</b> ОВЛАШЋЕНО ЛИЦЕ: ГРАДСКА УПРАВА ГРАДА КИКИНДЕ
ОБРАЂИВАЧ		<b>ЈП ЗАВОД ЗА УРБАНИЗАМ ВОЈВОДИНЕ НОВИ САД</b> ДИРЕКТОР: др АЛЕКСАНДАР ЈЕВТИЋ ПОМОЋНИК ДИРЕКТОРА: ЈАСНА ЛОВРИЋ, дипл.инж.арх.
НАЗИВ ПЛАНА	<b>ПЛАН ГЕНЕРАЛНЕ РЕГУЛАЦИЈЕ НАСЕЉА БАНАТСКА ТОПОЛА</b>	
НАЗИВ КАРТЕ	<b>ПЛАНИРАНО ГРАЂЕВИНСКО ПОДРУЧЈЕ СА ПОДЕЛОМ НА УРБАНИСТИЧКЕ ЦЕЛИНЕ И ПЛАНИРАНО САОБРАЋАЈНО РЕШЕЊЕ</b>	
ОДГОВОРНИ УРБАНИСТА	ОЛИВЕРА СЕНКОВИЋ, дипл.инж.арх.	
УРБАНИСТА САРАДНИК	МР ВЛАДИМИР ПИХЛЕР, дипл.инж.арх., ЗОРАН КОРДИЋ, дипл.инж.саоб.	
ТЕХНИЧАР	РАДОВАН РИСТИЋ, ел.техн.	
Е- БРОЈ	2483	ДАТУМ
		ЈУН 2016.
		БРОЈ ЛИСТА
		<b>2.2</b>



# ПЛАН ГЕНЕРАЛНЕ РЕГУЛАЦИЈЕ НАСЕЉА БАНАТСКА ТОПОЛА



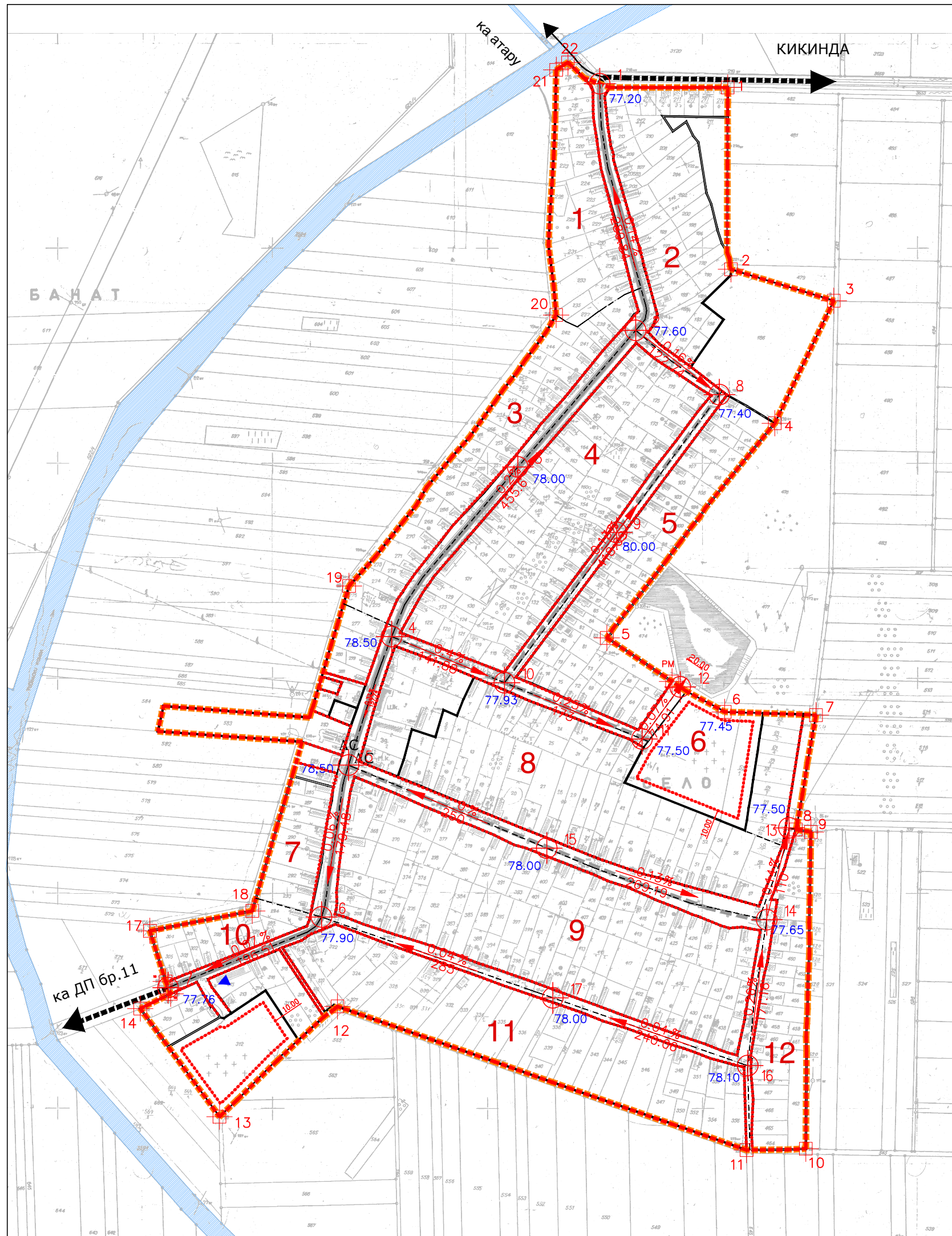
P-1:5000

## ГРАНИЦА ПОДРУЧЈА ОБУХВАЋЕНОГ ПЛАНОМ СА ПОДЕЛОМ НА ПОВРШИНЕ ЈАВНЕ И ОСТАЛЕ НАМЕНЕ

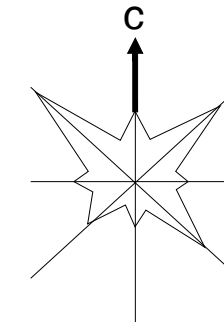
### ПОВРШИНЕ ЈАВНЕ И ОСТАЛЕ НАМЕНЕ

- ПОСТОЈЕЋЕ ПОВРШИНЕ ЈАВНЕ НАМЕНЕ (према "Сл. листу Општине Кикинда" бр. 12/2005)
- ПЛАНИРАНЕ ПОВРШИНЕ ЈАВНЕ НАМЕНЕ
- ПОВРШИНЕ ОСТАЛЕ НАМЕНЕ
- ОПШТИНСКИ ПУТ
- 1-12 ГРАНИЦА БЛОКА (1-12)
- ПОСТОЈЕЋА РЕГУЛАЦИОНА ЛИНИЈА
- ПЛАНИРАНА РЕГУЛАЦИОНА ЛИНИЈА
- ГРАНИЦА ГРАЂЕВИНСКОГ ПОДРУЧЈА НАСЕЉА - ОБУХВАТ ПЛАНА

НОСИЛАЦ ИЗРАДЕ ПЛАНА	<b>ГРАД КИКИНДА</b> ОВЛАШЋЕНО ЛИЦЕ: ГРАДСКА УПРАВА ГРАДА КИКИНДЕ				
ОБРАЂИВАЧ	<b>ЈП ЗАВОД ЗА УРБАНИЗАМ ВОЈВОДИНЕ НОВИ САД</b> ДИРЕКТОР: др АЛЕКСАНДАР ЈЕВТИЋ ПОМОЋНИК ДИРЕКТОРА: ЈАСНА ЛОВРИЋ, дипл.инж.арх.				
НАЗИВ ПЛАНА	<b>ПЛАН ГЕНЕРАЛНЕ РЕГУЛАЦИЈЕ НАСЕЉА БАНАТСКА ТОПОЛА</b>				
НАЗИВ КАРТЕ	<b>ГРАНИЦА ПОДРУЧЈА ОБУХВАЋЕНОГ ПЛАНОМ СА ПОДЕЛОМ НА ПОВРШИНЕ ЈАВНЕ И ОСТАЛЕ НАМЕНЕ</b>				
ОДГОВОРНИ УРБАНИСТА	ОЛИВЕРА СЕНКОВИЋ, дипл.инж.арх.				
УРБАНИСТА САРАДНИК	МР ВЛАДИМИР ПИХЛЕР, дипл.инж.арх., МИЛКО БОШЊАЧИЋ, дип. инж. геод.				
ТЕХНИЧАР	РАДОВАН РИСТИЋ, ел.техн.				
Е- БРОЈ	2483	ДАТУМ	ЈУН 2016.	БРОЈ ЛИСТА	<b>2.3</b>



# ПЛАН ГЕНЕРАЛНЕ РЕГУЛАЦИЈЕ НАСЕЉА БАНАТСКА ТОПОЛА



P-1:5000

## САОБРАЋАЈНА ИНФРАСТРУКТУРА, РЕГУЛАЦИЈА И НИВЕЛАЦИЈА

### САОБРАЋАЈНА ИНФРАСТРУКТУРА

- ОПШТИНСКИ ПУТ
- ГЛАВНА НАСЕЉСКА САОБРАЋАЈНИЦА
- САБИРНЕ НАСЕЉСКЕ САОБРАЋАЈНИЦЕ
- ПРИСТУПНЕ НАСЕЉСКЕ САОБРАЋАЈНИЦЕ
- АС АУТОБУСКО СТАЈАЛИШТЕ

0.16% НАГИБ НИВЕЛЕТЕ ОСОВИНЕ САОБРАЋАЈНИЦЕ

ПЛАНИРАНА ГРАНИЦА ГРАЂЕВИНСКОГ ПОДРУЧЈА НАСЕЉА - ОБУХВАТ ПЛАНА

78,50 НИВЕЛАЦИОНЕ КОТЕ

1-12 ГРАНИЦА БЛОКА (1-12)

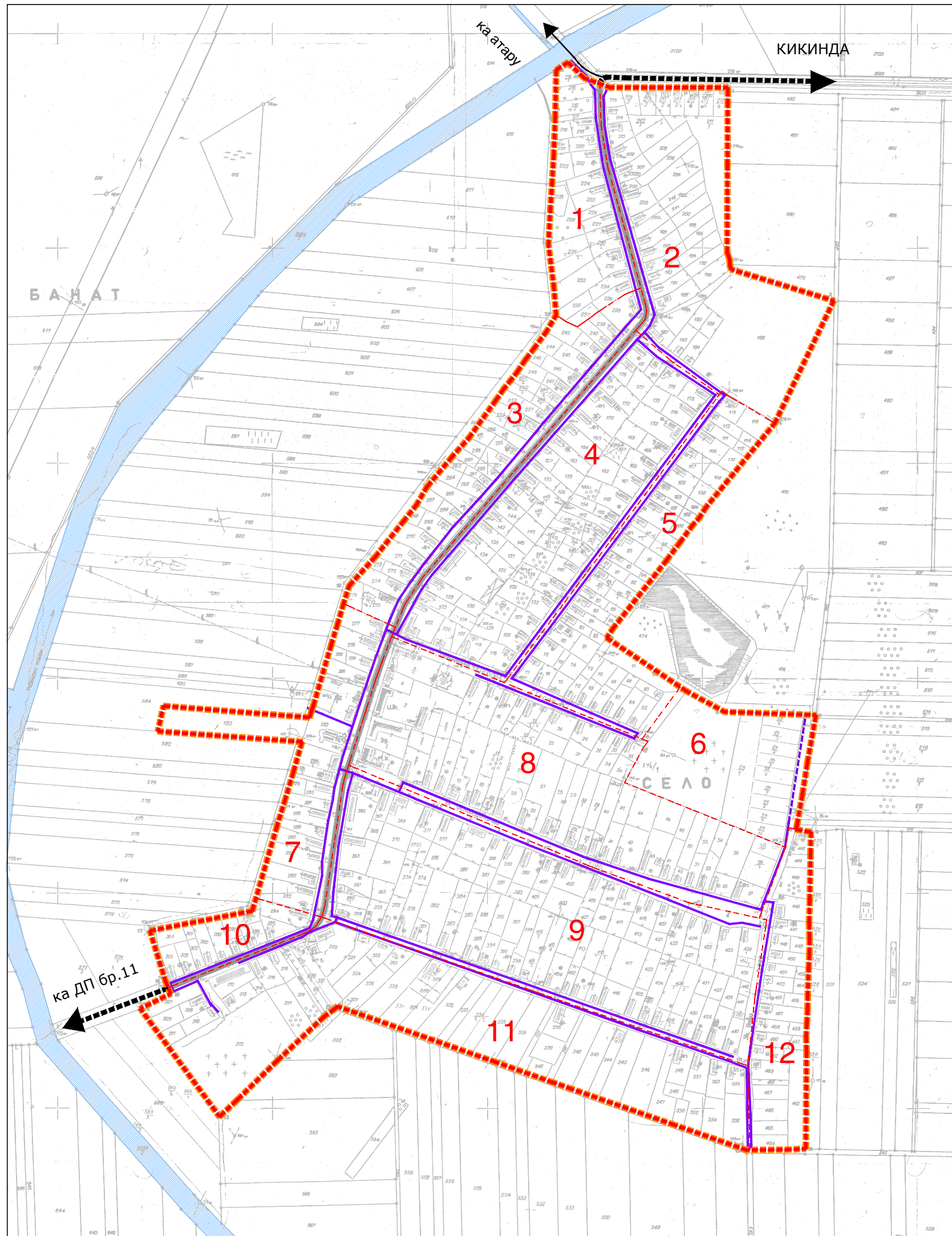
ГРАЂЕВИНСКА ЛИНИЈА

ПОСТОЈЕЋА РЕГУЛАЦИОНА ЛИНИЈА

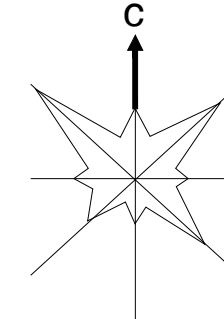
ПЛАНИРАНА РЕГУЛАЦИОНА ЛИНИЈА

ГРАНИЦА ГРАЂЕВИНСКОГ ПОДРУЧЈА НАСЕЉА - ОБУХВАТ ПЛАНА

НОСИЛАЦ ИЗРАДЕ ПЛАНА		<b>ГРАД КИКИНДА</b> ОВЛАШЋЕНО ЛИЦЕ: ГРАДСКА УПРАВА ГРАДА КИКИНДЕ			
ОБРАЂИВАЧ		<b>ЈП ЗАВОД ЗА УРБАНИЗАМ ВОЈВОДИНЕ НОВИ САД</b> ДИРЕКТОР: др АЛЕКСАНДАР ЈЕВТИЋ ПОМОЋНИК ДИРЕКТОРА: ЈАСНА ЛОВРИЋ, дипл.инж.арх.			
НАЗИВ ПЛАНА	<b>ПЛАН ГЕНЕРАЛНЕ РЕГУЛАЦИЈЕ НАСЕЉА БАНАТСКА ТОПОЛА</b>				
НАЗИВ КАРТЕ	<b>ГРАНИЦА ПОДРУЧЈА ОБУХВАЋЕНОГ ПЛАНОМ СА ПОДЕЛОМ НА ПОВРШИНЕ ЈАВНЕ И ОСТАЛЕ НАМЕНЕ</b>				
ОДГОВОРНИ УРБАНИСТА	ОЛИВЕРА СЕНКОВИЋ, дипл.инж.арх.				
УРБАНИСТА САРАДНИК	ЗОРАН КОРДИЋ, дипл.инж.саобр., МИЛКО БОШЊАЧИЋ, дип. инж. геод.				
ТЕХНИЧАР	РАДОВАН РИСТИЋ, ел.техн.				
Е- БРОЈ	2483	ДАТУМ	ЈУН 2016.	БРОЈ ЛИСТА	<b>2.4</b>



# ПЛАН ГЕНЕРАЛНЕ РЕГУЛАЦИЈЕ НАСЕЉА БАНАТСКА ТОПОЛА





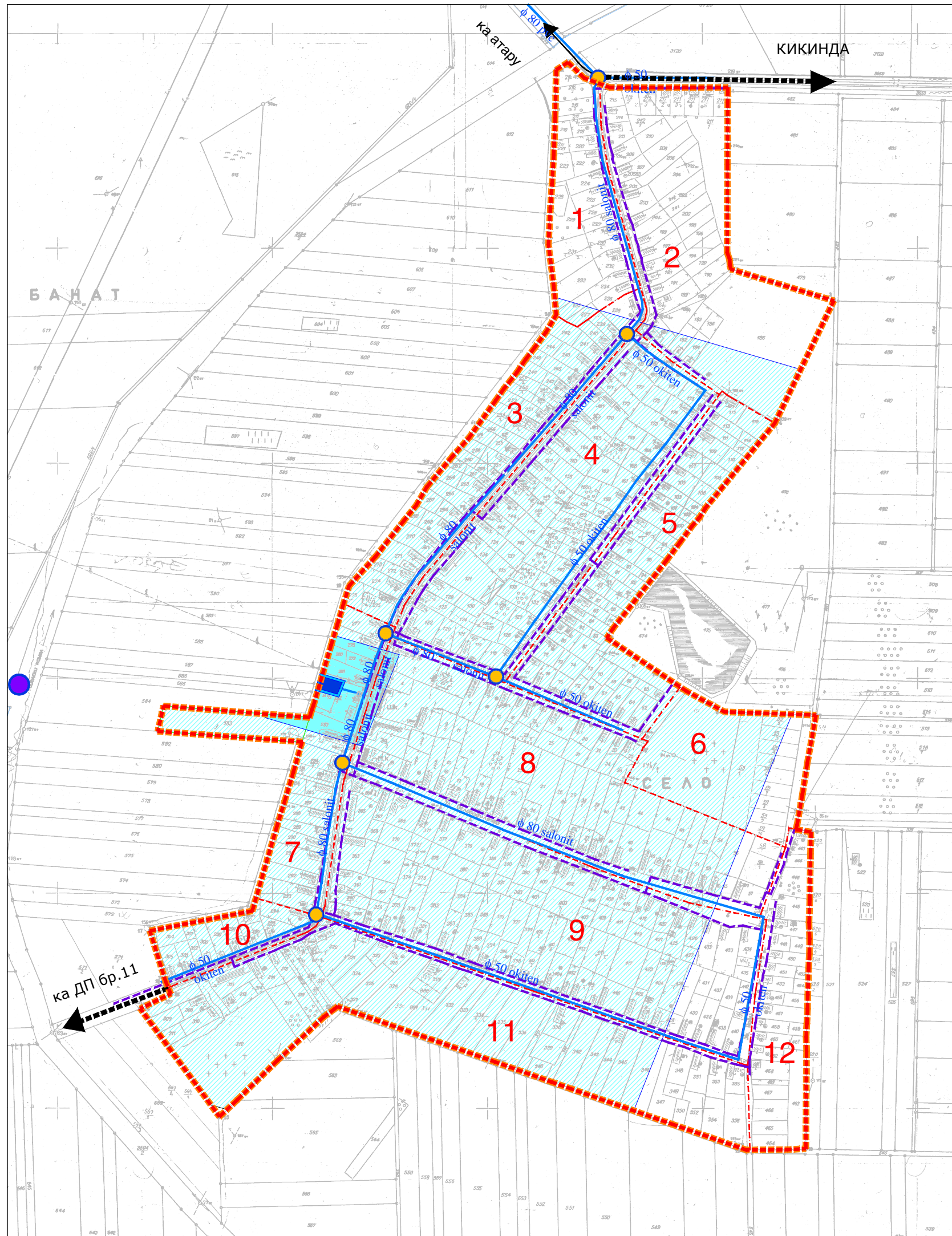
P-1:5000

## ТЕРМОЕНЕРГЕТСКА ИНФРАСТРУКТУРА

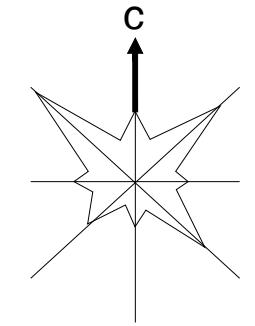
### ГАСОВОДНА ИНФРАСТРУКТУРА

- ПОСТОЈЕЋИ ДИСТРИБУТИВНИ ГАСОВОД
- ПЛАНИРАНИ ДИСТРИБУТИВНИ ГАСОВОД
- ОПШТИНСКИ ПУТ
- ГЛАВНА НАСЕЉСКА САОБРАЋАЈНИЦА
- 1-12 ГРАНИЦА БЛОКА (1-12)
- ГРАНИЦА ГРАЂЕВИНСКОГ ПОДРУЧЈА НАСЕЉА - ОБУХВАТ ПЛАНА

НОСИЛАЦ ИЗРАДЕ ПЛАНА	 <b>ГРАД КИКИНДА</b> ОВЛАШЋЕНО ЛИЦЕ: ГРАДСКА УПРАВА ГРАДА КИКИНДЕ				
ОБРАЂИВАЧ	 <b>ЈП ЗАВОД ЗА УРБАНИЗАМ ВОЈВОДИНЕ НОВИ САД</b> ДИРЕКТОР: др АЛЕКСАНДАР ЈЕВТИЋ ПОМОЋНИК ДИРЕКТОРА: ЈАСНА ЛОВРИЋ, дипл.инж.арх.				
НАЗИВ ПЛАНА	<b>ПЛАН ГЕНЕРАЛНЕ РЕГУЛАЦИЈЕ НАСЕЉА БАНАТСКА ТОПОЛА</b>				
НАЗИВ КАРТЕ	<b>ТЕРМОЕНЕРГЕТСКА ИНФРАСТРУКТУРА</b>				
ОДГОВОРНИ УРБАНИСТА	ОЛИВЕРА СЕНКОВИЋ, дипл.инж.арх.				
УРБАНИСТА САРАДНИК	МИЛАН ЖИЖИЋ, дипл.инж.маш.				
ТЕХНИЧАР	РАДОВАН РИСТИЋ, ел.техн.				
Е- БРОЈ	2483	ДАТУМ	ЈУН 2016.	БРОЈ ЛИСТА	<b>2.5</b>



# ПЛАН ГЕНЕРАЛНЕ РЕГУЛАЦИЈЕ НАСЕЉА БАНАТСКА ТОПОЛА



P-1:5000



## ВОДОПРИВРЕДНА И КАНАЛИЗАЦИОНА ИНФРАСТРУКТУРА

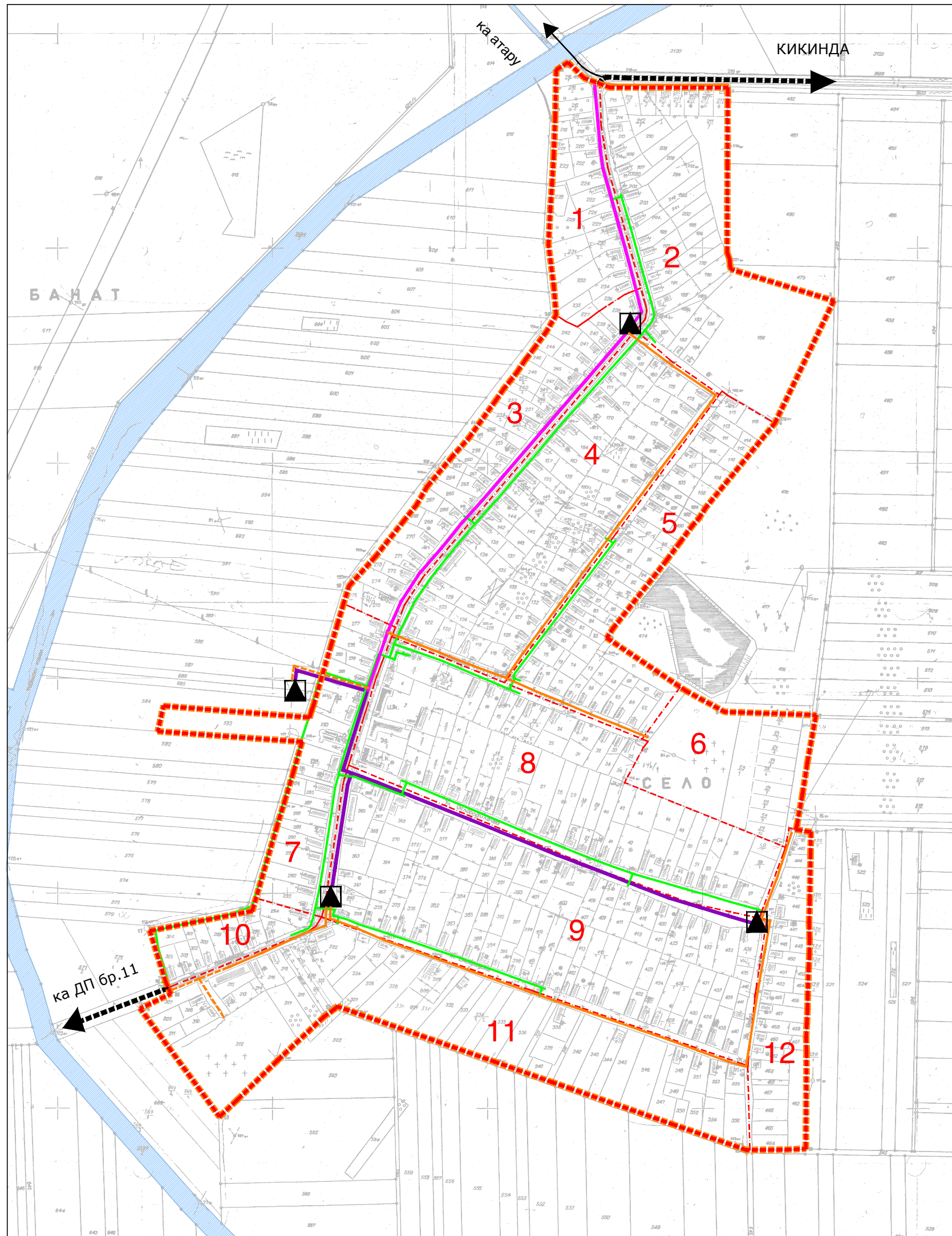
### ВОДОВОДНА ИНФРАСТРУКТУРА

- ВОДОВОД
- ВОДОВОДНИ ШАХТ
- ВОДОЗАХВАТ
- ЗОНА 1. САНИТАРНЕ ЗАШТИТЕ ВОДОЗАХВАТА 3м
- ЗОНА 2. САНИТАРНЕ ЗАШТИТЕ ВОДОЗАХВАТА 50м
- ЗОНА 3. САНИТАРНЕ ЗАШТИТЕ ВОДОЗАХВАТА 500м

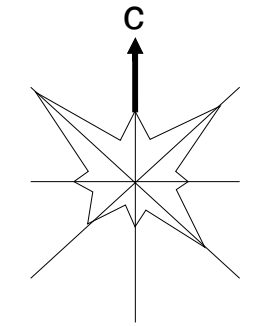
### КАНАЛИЗАЦИЈА

- ПЛАНИРАНА КАНАЛИЗАЦИЈА ОТПАДНИХ ВОДА
- ПРЕЧИСТАЧ ОТПАДНИХ ВОДА (ВАН ОБУХВАТА ПЛАНА)
- ОПШТИНСКИ ПУТ
- ГРАНИЦА БЛОКА (1-12)
- ГРАНИЦА ГРАЂЕВИНСКОГ ПОДРУЧЈА НАСЕЉА - ОБУХВАТ ПЛАНА

НОСИЛАЦ ИЗРАДЕ ПЛАНА	<b>ГРАД КИКИНДА</b> ОВЛАШЋЕНО ЛИЦЕ: ГРАДСКА УПРАВА ГРАДА КИКИНДЕ				
ОБРАЂИВАЧ	<b>ЈП ЗАВОД ЗА УРБАНИЗАМ ВОЈВОДИНЕ НОВИ САД</b> ДИРЕКТОР: др АЛЕКСАНДАР ЈЕВТИЋ ПОМОЋНИК ДИРЕКТОРА: ЈАСНА ЛОВРИЋ, дипл.инж.арх.				
НАЗИВ ПЛАНА	<b>ПЛАН ГЕНЕРАЛНЕ РЕГУЛАЦИЈЕ НАСЕЉА БАНАТСКА ТОПОЛА</b>				
НАЗИВ КАРТЕ	<b>ВОДОПРИВРЕДНА И КАНАЛИЗАЦИОНА ИНФРАСТРУКТУРА</b>				
ОДГОВОРНИ УРБАНИСТА	ОЛИВЕРА СЕНКОВИЋ, дипл.инж.арх.				
УРБАНИСТА САРАДНИК	БРАНКО МИЛОВАНОВИЋ, дипл.инж.мелио.				
ТЕХНИЧАР	РАДОВАН РИСТИЋ, ел.техн.				
Е- БРОЈ	2483	ДАТУМ	ЈУН 2016.	БРОЈ ЛИСТА	<b>2.6</b>



# ПЛАН ГЕНЕРАЛНЕ РЕГУЛАЦИЈЕ НАСЕЉА БАНАТСКА ТОПОЛА






P-1:5000



## ЕЛЕКТРОЕНЕРГЕТСКА И ЕЛЕКТРОНСКА-КОМУНИКАЦИОНА ИНФРАСТРУКТУРА

### ЕЛЕКТРОЕНЕРГЕТСКА ИНФРАСТРУКТУРА

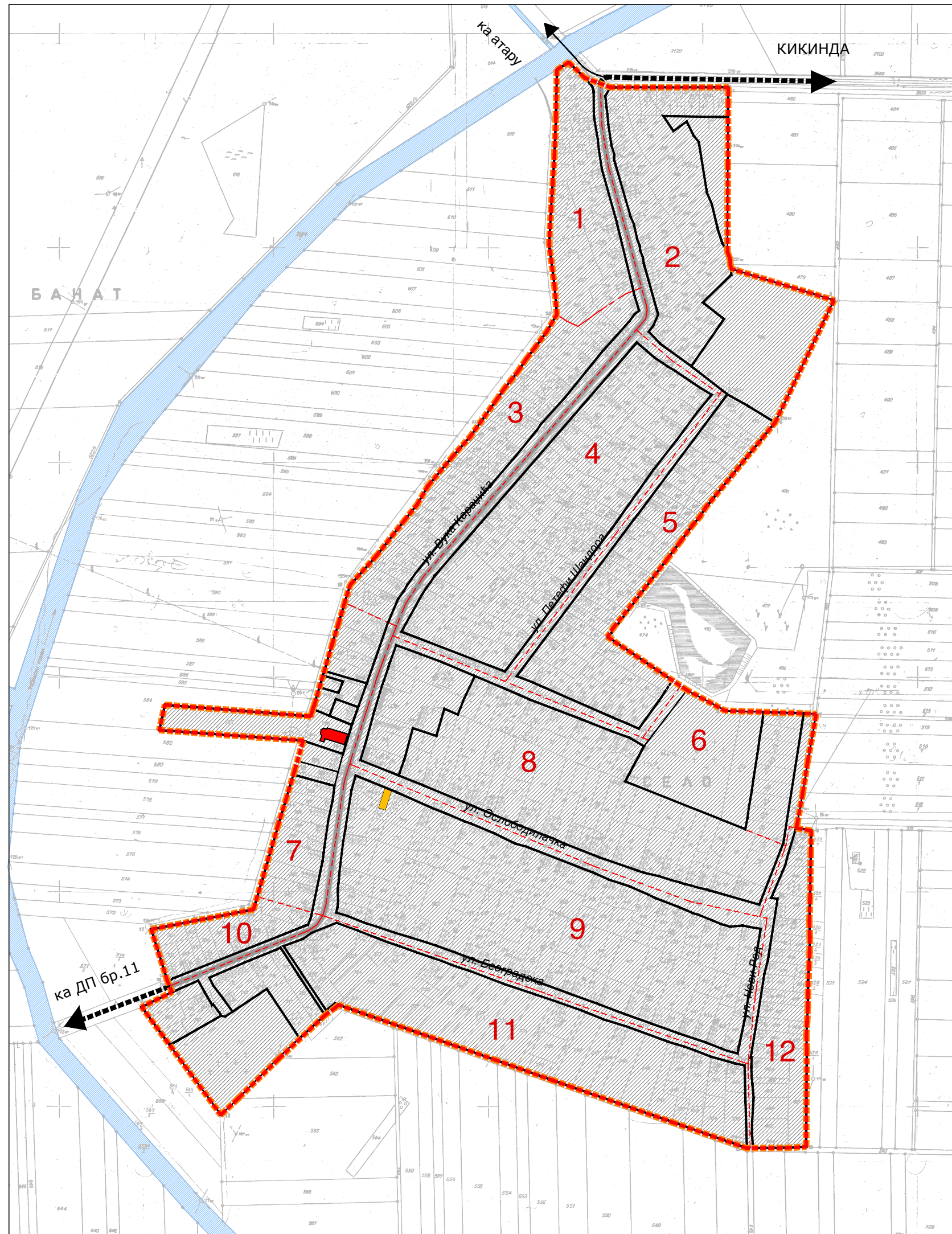
-  ТС 20/0,4 kV
-  МЕШОВИТИ 20 kV И 0,4 kV ВОД
-  20(10) kV ВОД
-  0,4 kV ВОД
-  0,4 kV КАБЛ

### ЕЛЕКТРОНСКА-КОМУНИКАЦИОНА ИНФРАСТРУКТУРА

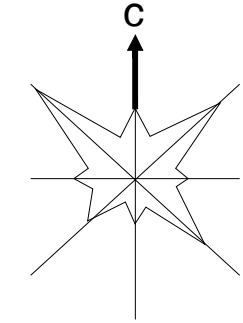
-  ПОСТОЈЕЋА ЕК МРЕЖА
-  1-12 ГРАНИЦА БЛОКА (1-12)
-  ГРАНИЦА ГРАЂЕВИНСКОГ ПОДРУЧЈА НАСЕЉА - ОБУХВАТ ПЛАНА

НОСИЛАЦ ИЗРАДЕ ПЛАНА	 <b>ГРАД КИКИНДА</b> ОВЛАШЋЕНО ЛИЦЕ: ГРАДСКА УПРАВА ГРАДА КИКИНДЕ				
ОБРАЂИВАЧ	 <b>ЈП ЗАВОД ЗА УРБАНИЗАМ ВОЈВОДИНЕ НОВИ САД</b> ДИРЕКТОР: др АЛЕКСАНДАР ЈЕВТИЋ ПОМОЋНИК ДИРЕКТОРА: ЈАСНА ЛОВРИЋ, дипл.инж.арх.				
НАЗИВ ПЛАНА	<b>ПЛАН ГЕНЕРАЛНЕ РЕГУЛАЦИЈЕ НАСЕЉА БАНАТСКА ТОПОЛА</b>				
НАЗИВ КАРТЕ	<b>ЕЛЕКТРОЕНЕРГЕТСКА И ЕЛЕКТРОНСКА-КОМУНИКАЦИОНА ИНФРАСТРУКТУРА</b>				
ОДГОВОРНИ УРБАНИСТА	ОЛИВЕРА СЕНКОВИЋ, дипл.инж.арх.				
УРБАНИСТА САРАДНИК	ЗОРИЦА САНАДЕР, дипл.инж.елек.				
ТЕХНИЧАР	РАДОВАН РИСТИЋ, ел.техн.				
Е- БРОЈ	2483	ДАТУМ	ЈУН 2016.	БРОЈ ЛИСТА	<b>2.7</b>





# ПЛАН ГЕНЕРАЛНЕ РЕГУЛАЦИЈЕ НАСЕЉА БАНАТСКА ТОПОЛА



P-1:5000

## НАЧИН СПРОВОЂЕЊА ПЛАНА И РЕЖИМИ ЗАШТИТЕ

### ВРЕДНА НЕПОКРЕТНА КУЛТУРНА ДОБРА

- ДОБРО КОЈЕ УЖИВА ПРЕТХОДНУ ЗАШТИТУ
- ЗАШТИТА КРОЗ ДОКУМЕНТАЦИЈУ

### НАЧИН СПРОВОЂЕЊА ПЛАНА

- СПРОВОЂЕЊЕ НА ОСНОВУ ПЛАНА ГЕНЕРАЛНЕ РЕГУЛАЦИЈЕ
- ОПШТИНСКИ ПУТ
- ГРАНИЦА БЛОКА (1-12)
- ПОСТОЈЕЋА РЕГУЛАЦИОНА ЛИНИЈА
- ПЛАНИРАНА РЕГУЛАЦИОНА ЛИНИЈА
- ГРАНИЦА ГРАЂЕВИНСКОГ ПОДРУЧЈА НАСЕЉА - ОБУХВАТ ПЛАНА

НОСИЛАЦ ИЗРАДЕ ПЛАНА		<b>ГРАД КИКИНДА</b> ОВЛАШЋЕНО ЛИЦЕ: ГРАДСКА УПРАВА ГРАДА КИКИНДЕ	
ОБРАЂИВАЧ		<b>ЈП ЗАВОД ЗА УРБАНИЗАМ ВОЈВОДИНЕ НОВИ САД</b> ДИРЕКТОР: др АЛЕКСАНДАР ЈЕВТИЋ ПОМОЋНИК ДИРЕКТОРА: ЈАСНА ЛОВРИЋ, дипл.инж.арх.	
НАЗИВ ПЛАНА	<b>ПЛАН ГЕНЕРАЛНЕ РЕГУЛАЦИЈЕ НАСЕЉА БАНАТСКА ТОПОЛА</b>		
НАЗИВ КАРТЕ	<b>НАЧИН СПРОВОЂЕЊА ПЛАНА И РЕЖИМИ ЗАШТИТЕ</b>		
ОДГОВОРНИ УРБАНИСТА	ОЛИВЕРА СЕНКОВИЋ, дипл.инж.арх.		
УРБАНИСТА САРАДНИК	мр ВЛАДИМИР ПИХЛЕР, дипл.инж.арх.		
ТЕХНИЧАР	РАДОВАН РИСТИЋ, ел.техн.		
Е- БРОЈ	2483	ДАТУМ	ЈУН 2016.
		БРОЈ ЛИСТА	<b>2.8</b>