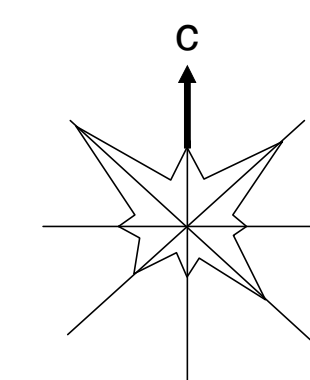
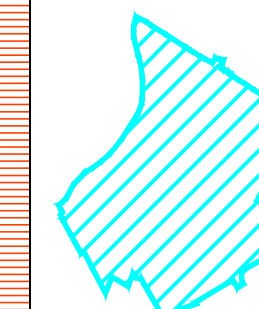


# ПРОСТОРНИ ПЛАН ОПШТИНЕ КИКИНДА

R = 1 : 100000



- ИЗВОД -



- ПРОСТОР ОБУХВАЋЕН ПЛАНОМ  
ГЕНЕРАЛНЕ РЕГУЛАЦИЈЕ  
НАСЕЉА БАШАИД

## НАМЕНА ПРОСТОРА

### ОСНОВНА НАМЕНА ПОВРШИНА

- ПОЉОПРИВРЕДНО ЗЕМЉИШТЕ**
  - 1000 ВОЉАРСКО ВИНОГРАДСКЕ ЗОНЕ (постојеће / планирано)
  - 1001 ЛИВАДЕ И ПАШЊАЦИ
  - 1002 ЗАБАРЕНО И МОЧВАРНО ЗЕМЉИШТЕ
  - 1003 ПОВРШИНЕ ПОД ЗАЛИВНИМ СИСТЕМАМА (постојеће / планирано)
  - 1004 РИБЊАК (постојеће / планирано)
  - 1005 ОСТАЛО ПОЉОПРИВРЕДНО ЗЕМЉИШТЕ
- ШУМСКО ЗЕМЉИШТЕ**
  - 1100 ШУМЕ И ШУМСКО ЗЕМЉИШТЕ (постојеће / планирано)
  - 1101 ЗАШТИТНИ ПОЈАСЕВИ ЗЕЛЕНИЛА
- ВОДНО ЗЕМЉИШТЕ**
  - 1200 РЕКА ЗЛАТИЦА И КИКИНДСКИ КАНАЛ
  - 1201 КАНАЛСКА МРЕЖА
- ОСТАЛО ЗЕМЉИШТЕ**
  - 1300 ГРАЂЕВИНСКИ РЕОНИ НАСЕЉА (постојеће / планирано)
  - 1301 СТАМБЕНИ ОБЈЕКТИ ВАН ГРАНИЦЕ ГРАЂ. РЕОНА, САЛАШИ
  - 1302 ВИКЕНД ЗОНА I-IV (постојеће / планирано)
  - 1303 РАДНЕ ЗОНЕ ИЗВАН НАСЕЉА (постојеће / планирано)
  - 1400 БУШОТИНЕ НАФТЕ И ГАСА И ГЕОТЕРМАЛНЕ БУШОТИНЕ
  - 1401 СПОРТСКО - РЕКРЕАТИВНИ САДРЖАЈИ
  - 1402 КОМУНАЛНЕ ПОВРШИНЕ И ОБЈЕКТИ
  - 1403 РЕГИОНАЛНА ДЕПОНИЈА КОМУНАЛНОГ ОТПАДА
  - 1404 КОМПЛЕКСИ ГРОБЉА ВАН ГРАНИЦЕ ГРАЂ. РЕОНА
  - 1405 ДЕПОНИЈЕ - ПОВРШИНЕ ЗА РЕКУЛТИВАЦИЈУ
  - 1406 КОМУНАЛНА ПОВРШИНА - САМТАЈАЦИЈА УТИЖЛИХ ЖИВОТИЊА
  - 1407 КОМУНАЛНА ПОВРШИНА - УРЕЂАЈ ЗА ПРЕЧИШЉАВАЊЕ ОТПАДНИХ ВОДА

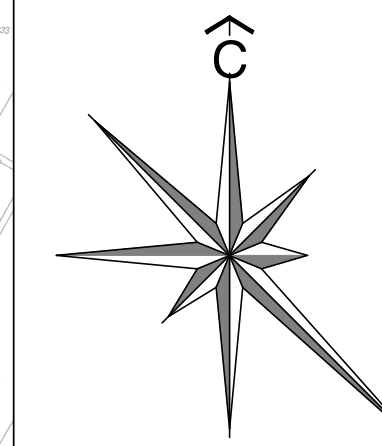
### САОБРАЋАЈНА ИНФРАСТРУКТУРА

- 1500 ДРУМСКИ САОБРАЋАЈ
- 1501 ПЛАНИРАНИ ДРЖАВНИ ПУТ I РЕДА - "БАНАТСКА МАГИСТРАЛА"
- 1502 ПЛАНИРАНА ОБЛАСТИЦА ДРЖАВНИХ ПУТЕВА
- 1503 ДРЖАВНИ ПУТ I РЕДА
- 1504 ДРЖАВНИ ПУТ II РЕДА
- 1505 ПЛАНИРАНИ ДРЖАВНИ ПУТ - ПУТ РЕГИОНАЛНОГ ЗНАЧАЈА
- 1506 ОПШТИНСКИ ПУТЕВИ
- 1507 ПЛАНИРАНИ ОПШТИНСКИ ПУТЕВИ
- 1508 ГЛАВНИ АТАРСКИ ПУТЕВИ
- 1509 САБИРНИ АТАРСКИ ПУТЕВИ
- 1510 ДЕНИВЕЛИСАНО УКРШТАЊЕ
- 1511 УКРШТАЊЕ У НИВООУ
- 1512 МОСТ
- 1513 ГРАНИЧНИ ПРЕЛАЗ
- 1514 ЖЕЛЕЗНИЧКИ САОБРАЋАЈ
- 1515 ЖЕЛЕЗНИЧКА ПРУГА
- 1516 ЖЕЛЕЗНИЧКА СТАНИЦА
- 1517 ВОДНИ САОБРАЋАЈ
- 1518 ПЛОВНИ ПУТ
- 1519 ПРИСТАНИШТЕ
- 1520 ВАЗДУШНИ САОБРАЋАЈ
- 1521 АЕРОДРОМ СПОРТСКИ
- 1522 АЕРОДРОМ ПОЉОПРИВРЕДНИ

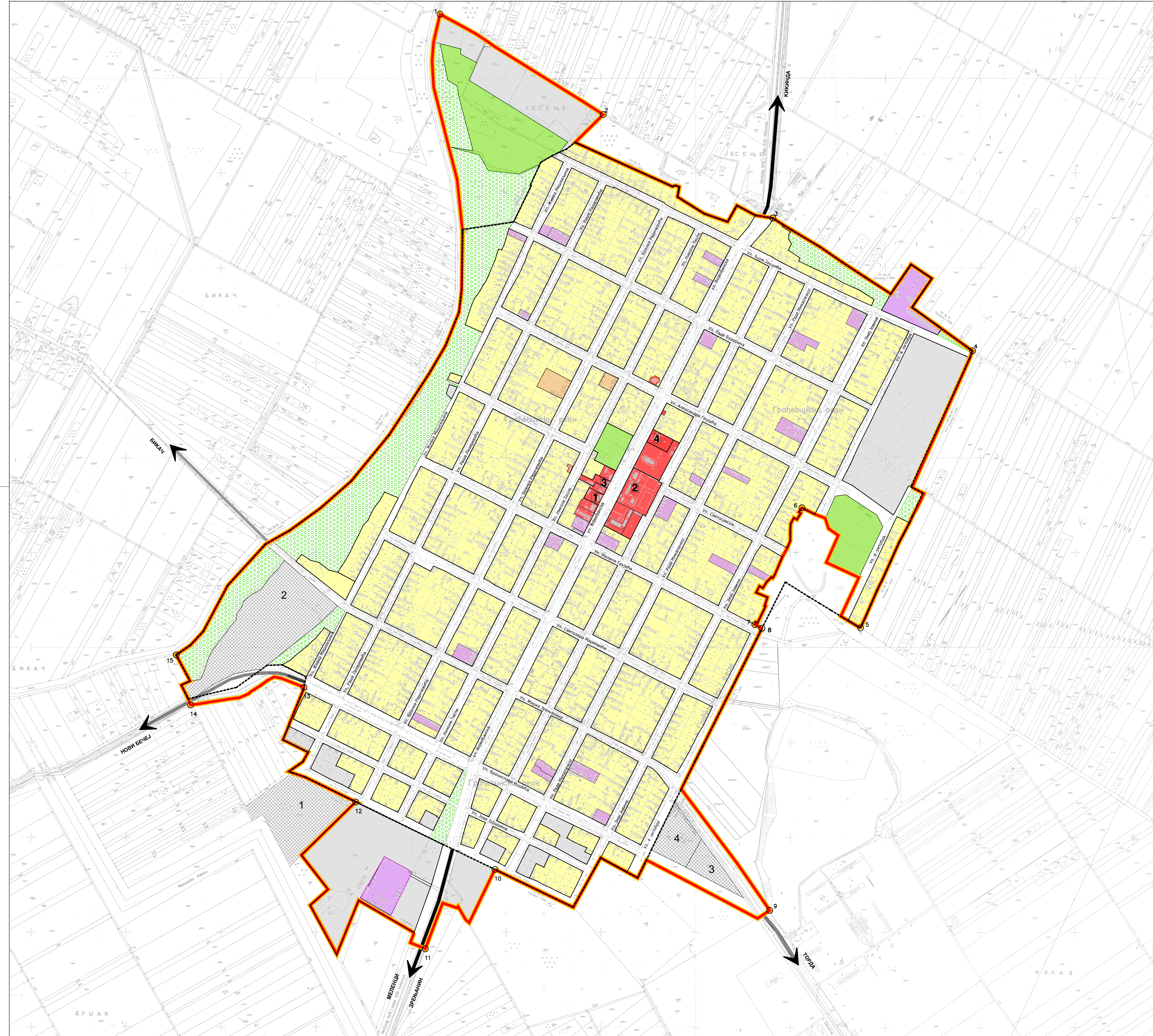
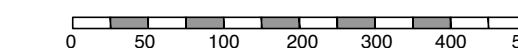
- 1600 ГРАНИЦА РЕПУБЛИКЕ СРБИЈЕ
- 1601 ГРАНИЦА ОБУХВАТА ПРОСТОРНОГ ПЛАНА ОПШТИНЕ
- 1602 ГРАНИЦА КАТАСТАРСКЕ ОПШТИНЕ

НОСИЛАЦ ИЗРАДЕ ПЛАНА:	ОПШТИНА: <b>КИКИНДА</b>	Лист и лист:
ОБРАЗЛАЖАЧ:	ОБЛАШТЕНО ЛИЦЕ: <b>ЈП ЗАВОД ЗА УРБАНИЗАМ ВОЈВОДИНЕ НОВИ САД</b>	Лист и лист:
НАЗИВ ПЛАНА: НАМЕНА ПРОСТОРА	ДИРЕКТОР: ВЛАДИМИР ЗЕЛЕНОВИЋ, дипл.инж.маш.	Лист и лист:
НАЗИВ КАРТЕ: ПРОСТОРНИ ПЛАН ОПШТИНЕ КИКИНДА	Е - број: 3420	Лист и лист:
САВЕТОДАВАЦ: Др. Зоран Димитријевић, дипл.инж.град.	Датум: 2012.	Лист и лист:
ПРОЈЕКТОРАЦ: Др. Милош Јанковић, дипл.инж.град.	Број листе: 1	

# ПЛАН ГЕНЕРАЛНЕ РЕГУЛАЦИЈЕ НАСЕЉА БАШАИД



Р=1:5000

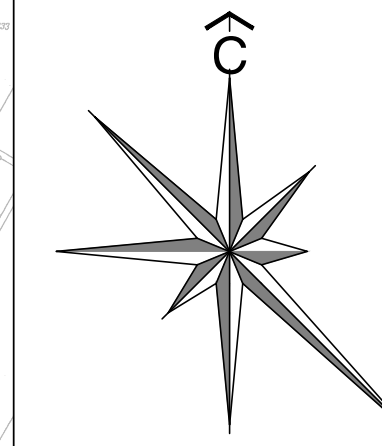


## ПОСТОЈЕЋА ФУНКЦИОНАЛНА НАМЕНА ПРОСТОРА

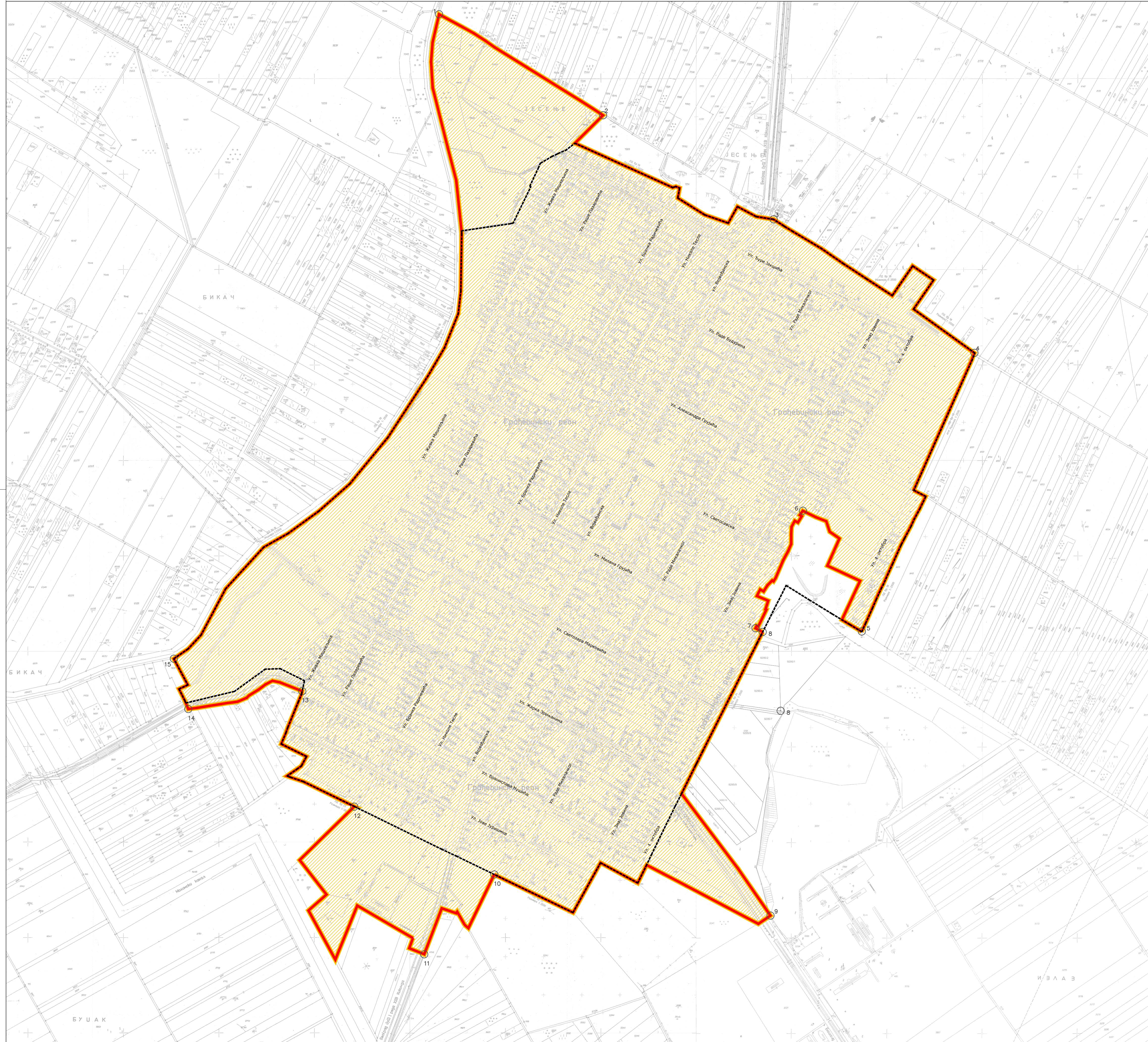
- ЦЕНТРАЛНИ САДРЖАЈИ**
- ЈАВНЕ СЛУЖБЕ И ЦЕНТРАЛНИ САДРЖАЈИ
  - 1 Канцеларија месне заједнице
  - 2 Предшколска установа
  - 3 Основна школа
  - 4 Амбуланта
- СТАНОВАЊЕ**
- ПОРОДИЧНО СТАНОВАЊЕ
  - ВИШЕПОРОДИЧНО СТАНОВАЊЕ
- ПОСЛОВАЊЕ И РАДНЕ ПОВРШИНЕ**
- ПРИВРЕДНЕ ДЕЛАТНОСТИ
- ЗЕЛЕНИЛО И СПОРТСКО РЕКРЕАТИВНЕ ПОВРШИНЕ**
- ПАРКОВСКЕ ПОВРШИНЕ И СПОРТСКИ ТЕРЕНИ
  - НЕУРЕЂЕНЕ ЗЕЛЕНЕ ПОВРШИНЕ
- КОМУНАЛНЕ ПОВРШИНЕ**
- КОМУНАЛНЕ ПОВРШИНЕ
  - 1 дивља депонија
  - 2 гробље
  - 3 ваљариште
  - 4 водозахват
- НЕИЗГРАЂЕНО ЗЕМЉИШТЕ У ГРАЂЕВИНСКОМ ПОДРУЧЈУ НАСЕЉА**
- ПРИСТУПНЕ САОБРАЋАЈНИЦЕ**
- ДРЖАВНИ ПУТ
  - ОПШТИНСКИ ПУТ
- РЕГУЛАЦИОНА ЛИНИЈА**
- ПОСТОЈЕЋА ГРАНИЦА ГРАЂЕВИНСКОГ ПОДРУЧЈА НАСЕЉА
  - ПЛАНИРАНА ГРАНИЦА ГРАЂЕВИНСКОГ ПОДРУЧЈА НАСЕЉА - ГРАНИЦА ОБУХВАТА ПЛАНА

НОСИЛАЦ ИЗРАДЕ ПЛАНА:		ОПШТИНА: <b>КИКИНДА</b>	Печат и потпис:
		ОВЛАШЋЕНО ЛИЦЕ:	
ОБРАЂИВАЧ:		<b>ЈП ЗАВОД ЗА УРБАНИЗАМ ВОЈВОДИНЕ НОВИ САД</b>	Печат и потпис:
		ДИРЕКТОР: ВЛАДИМИР ЗЕЛЕНОВИЋ, дипл.инж.маш.	
НАЗИВ ПЛАНА:	ПЛАН ГЕНЕРАЛНЕ РЕГУЛАЦИЈЕ НАСЕЉА БАШАИД		Е - број: 2476
НАЗИВ КАРТЕ:	ПОСТОЈЕЋА ФУНКЦИОНАЛНА НАМЕНА ПРОСТОРА		Печат и потпис:
ОДГОВОРНИ УРБАНИСТА:	ОЛИВЕРА СЕНКОВИЋ, дипл.инж.арх.		
УРБАНИСТА САРАДНИК:	ВЛАДИМИР ГИХЛЕР, дипл.инж.арх.		Датум: 2015. Бр.листа: 1.2.

# ПЛАН ГЕНЕРАЛНЕ РЕГУЛАЦИЈЕ НАСЕЉА БАШАИД



Р=1:5000

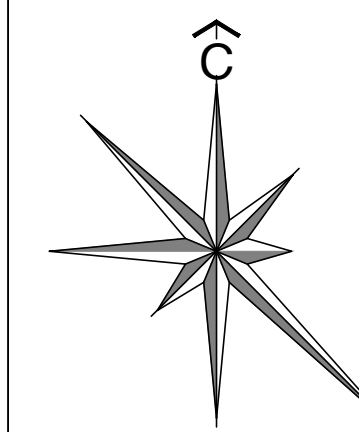


КАТАСТАРСКИ ПЛАН СА ГРАНИЦОМ ПРОСТОРА У ОБУХВАТУ ПЛАНА

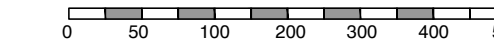
----- ПОСТОЈЕЋА ГРАНИЦА ГРАЂЕВИНСКОГ ПОДРУЧЈА НАСЕЉА  
[Orange hatched box] ПЛАНИРАНА ГРАНИЦА ГРАЂЕВИНСКОГ ПОДРУЧЈА НАСЕЉА - ГРАНИЦА ОБУХВАТА ПЛАНА

НОСИЛАЦ ИЗРАДЕ ПЛАНА:		ОПШТИНА: <b>КИКИНДА</b>	Печат и потпис:
ОБРАЂИВАЧ:		ОВЛАШЋЕНО ЛИЦЕ: <b>ЈП ЗАВОД ЗА УРБАНИЗАМ ВОЈВОДИНЕ НОВИ САД</b>	Печат и потпис:
НАЗИВ ПЛАНА:	ПЛАН ГЕНЕРАЛНЕ РЕГУЛАЦИЈЕ НАСЕЉА БАШАИД		Е - број: 2476
НАЗИВ КАРТЕ:	КАТАСТАРСКИ ПЛАН СА ГРАНИЦОМ ПРОСТОРА У ОБУХВАТУ ПЛАНА		
ОДГОВОРНИ УРБАНИСТА:	ОЛИВЕРА СЕНКОВИЋ, дипл.инж.арх.		
УРБАНИСТА САРАДНИК:	ВЛАДИМИР ГИХЛЕР, дипл.инж.арх.		Датум: 2015. Бр.листа: 2.1.

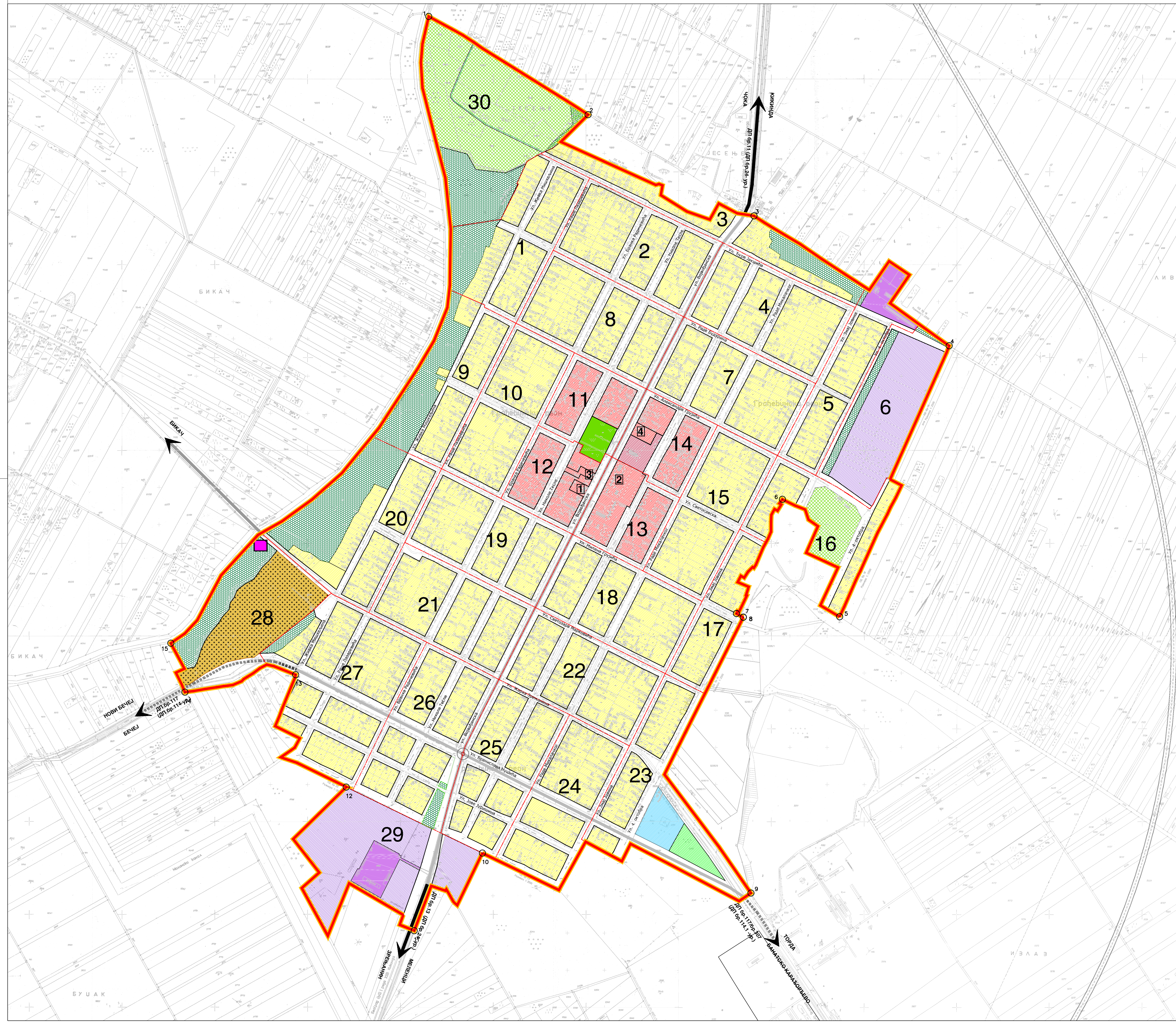
# ПЛАН ГЕНЕРАЛНЕ РЕГУЛАЦИЈЕ НАСЕЉА БАШАИД



P=1:5000



ГРАНИЦЕ ПЛАНА И ГРАНИЦЕ ПЛАНИРАНОГ ГРАЂЕВИНСКОГ ЗЕМЉИШТА  
НАСЕЉА СА ПРЕТЕЖНОМ НАМЕНОМ ПОВРШИНА



## ГРАЂЕВИНСКО ПОДРУЧЈЕ НАСЕЉА

### ЦЕЛИНА ЦЕНТРА

- ЦЕНТАР (УПРАВА, СТАНОВАЊЕ, ПОСЛОВАЊЕ)
  - 1 Канцеларија месне заједнице
  - 2 Предшколска установа
  - 3 Основна школа
  - 4 Амбуланта

- КОМПЛЕКС ВЕРСКОГ ОБЈЕКТА

- ПАРК

### СТАНОВАЊЕ

- ПОРОДИЧНО СТАНОВАЊЕ

### РАДНЕ ПОВРШИНЕ

- РАДНИ КОМПЛЕКСИ ПОСТОЈЕЋИ/ПЛАНИРАНИ

### ЗЕЛЕНИЛО И СПОРТСКО РЕКРЕАТИВНЕ ПОВРШИНЕ

- СПОРТ, РЕКРЕАЦИЈА И УГОСТИТЕЉСТВО

- ЗАШТИТНО ЗЕЛЕНИЛО

### КОМУНАЛНЕ ПОВРШИНЕ

- ГРОБЉЕ
- ПИЈАЦА-ВАШАРИШТЕ
- ОБЈЕКТИ ВОДОСНАБДЕВАЊА
- ПОСТРОЈЕЊЕ ЗА ПРЕЧИШЋАВАЊЕ ОТПАДНИХ ВОДА (разрада урбанистичким пројектом)

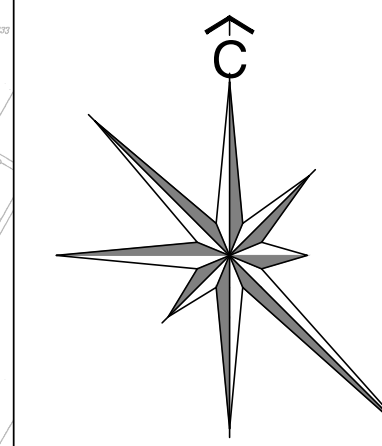
### САОБРАЋАЈНА ИНФРАСТРУКТУРА

- ПЛАНИРАНИ КОРИДОР ДРЖАВНОГ ПУТА
- ДРЖАВНИ ПУТ I РЕДА бр.24 (ДП I б реда бр.11 - уредба)
- ДРЖАВНИ ПУТ II РЕДА бр.114 и бр.114.1 (ДП I б реда бр.19 - уредба)
- ПЛАНИРАНИ ОПШТИНСКИ ПУТ
- ГЛАВНА НАСЕЉСКА САОБРАЋАЈНИЦА

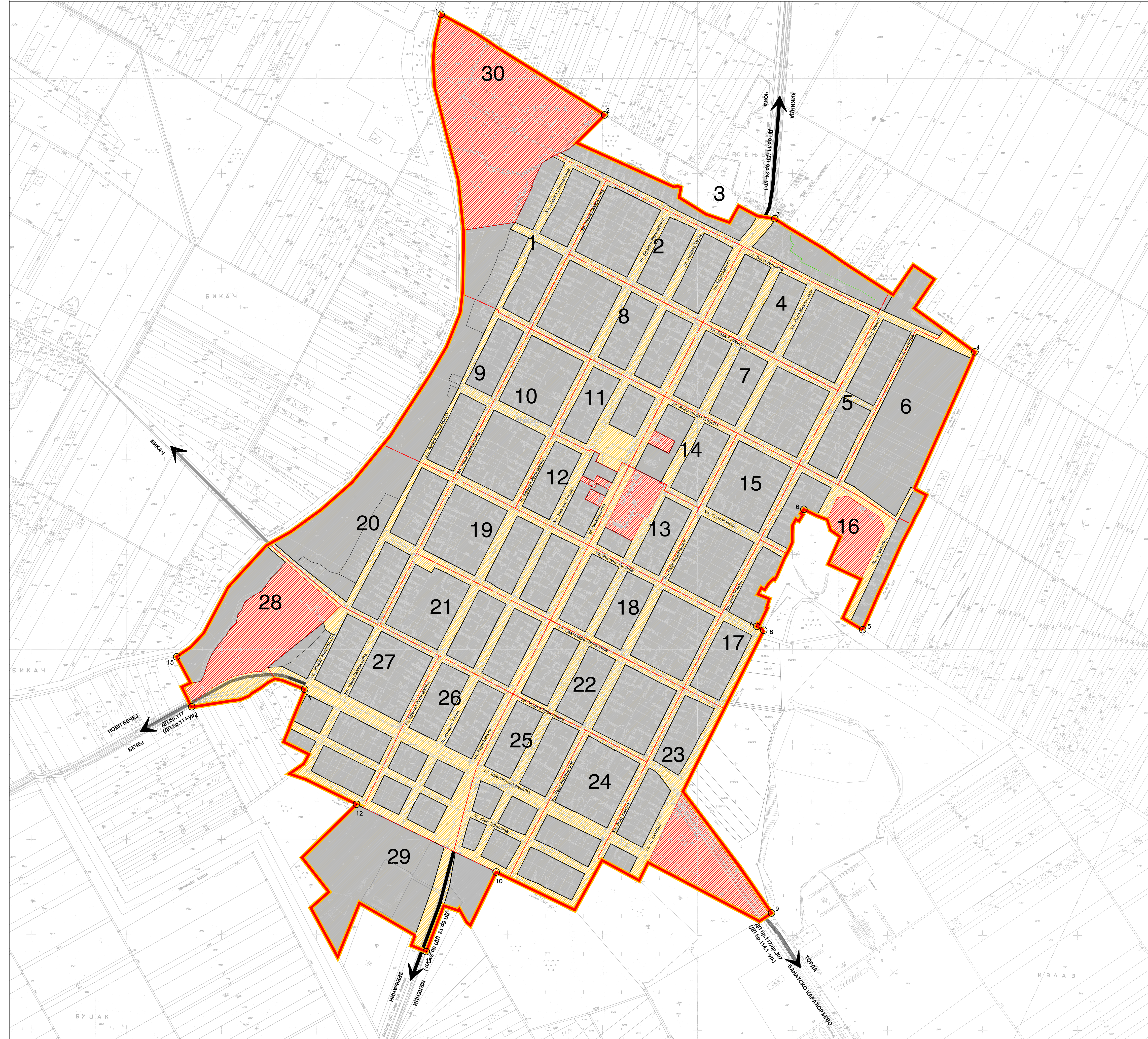
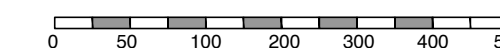
- РЕГУЛАЦИОНА ЛИНИЈА
- ГРАНИЦА БЛОКОВА (1-30)
- ГРАНИЦА ГРАЂЕВИНСКОГ ПОДРУЧЈА НАСЕЉА - ГРАНИЦА ОБУХВАТА ПЛАНА

НОСИЛАЦ ИЗРАДЕ ПЛАНА:		ОПШТИНА: <b>КИКИНДА</b>	Печат и потпис:
		ОВЛАШТЕНО ЛИЦЕ:	
ОБРАЂИВАЧ:		ЈП ЗАВОД ЗА УРБАНИЗАМ ВОЈВОДИНЕ НОВИ САД	Печат и потпис:
		ДИРЕКТОР: ВЛАДИМИР ЗЕЛЕНОВИЋ, дипл.инж.маш.	
НАЗИВ ПЛАНА:	ПЛАН ГЕНЕРАЛНЕ РЕГУЛАЦИЈЕ НАСЕЉА БАШАИД		Е - број: 2476
НАЗИВ КАРТЕ:	ГРАНИЦЕ ПЛАНА И ГРАНИЦЕ ПЛАНИРАНОГ ГРАЂЕВИНСКОГ ЗЕМЉИШТА НАСЕЉА СА ПРЕТЕЖНОМ НАМЕНОМ ПОВРШИНА		Печат и потпис:
ОДГОВОРНИ УРБАНИСТА:	ОЛИВЕРА СЕНКОВИЋ, дипл.инж.арх.		
УРБАНИСТА САРАДНИК:	ВЛАДИМИР ПУКОВИЋ, дипл.инж.арх. ЗОРАН КОРДИЋ, дипл.инж.саоб.		Датум: 2015. Бр.листа: 2.2

# ПЛАН ГЕНЕРАЛНЕ РЕГУЛАЦИЈЕ НАСЕЉА БАШАИД



Р=1:5000



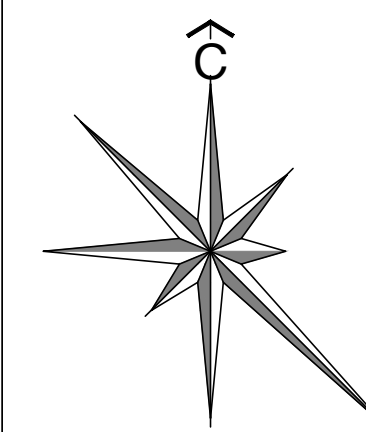
## ПРЕДЛОГ ПОВРШИНА ЈАВНЕ НАМЕНЕ

- ПОВРШИНЕ ЈАВНЕ И ОСТАЛЕ НАМЕНЕ**
- ПОСТОЈЕЋЕ ПОВРШИНЕ ЈАВНЕ НАМЕНЕ (према "Сл. листу Општине Кикинда" бр. 12/2005)
  - ПЛАНИРАНЕ ПОВРШИНЕ ЈАВНЕ НАМЕНЕ
  - ПОВРШИНЕ ОСТАЛЕ НАМЕНЕ

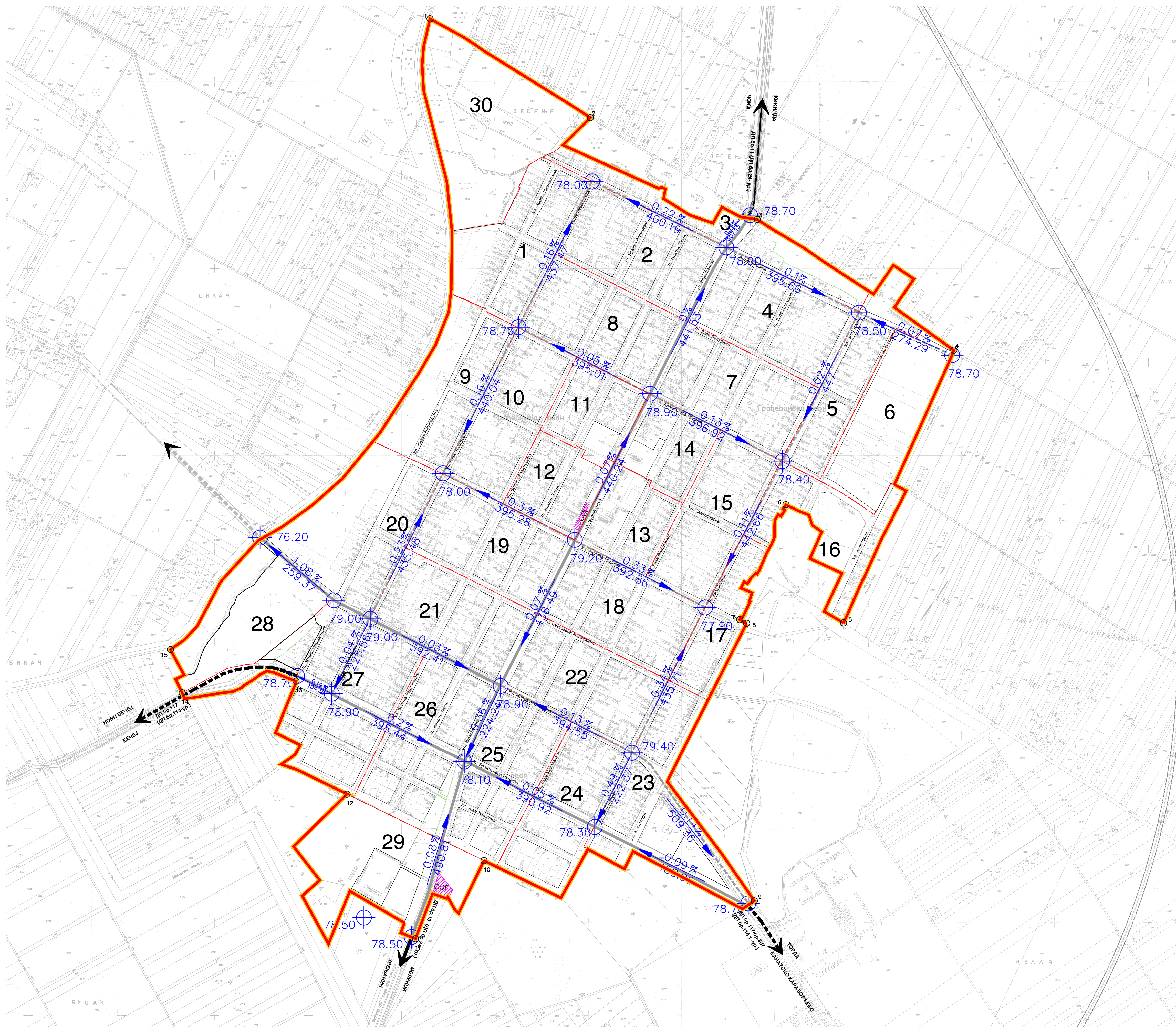
- ГРАНИЦА БЛОКОВА (1-30)
- ГРАНИЦА ГРАЂЕВИНСКОГ ПОДРУЧЈА НАСЕЉА - ГРАНИЦА ОБУХВАТА ПЛАНА

<b>НОСИЛАЦ ИЗРАДЕ ПЛАНА:</b>		ОПШТИНА: <b>КИКИНДА</b>	Печат и потпис:
<b>ОБРАЂИВАЧ:</b>		ОВЛАШЋЕНО ЛИЦЕ: <b>ЈП ЗАВОД ЗА УРБАНИЗАМ ВОЈВОДИНЕ НОВИ САД</b>	Печат и потпис:
<b>ДИРЕКТОР:</b>	ВЛАДИМИР ЗЕЛЕНОВИЋ, дипл.инж.маш.		
<b>НАЗИВ ПЛАНА:</b>	ПЛАН ГЕНЕРАЛНЕ РЕГУЛАЦИЈЕ НАСЕЉА БАШАИД	Е - број: 2476	Печат и потпис:
<b>НАЗИВ КАРТЕ:</b>	ПРЕДЛОГ ПОВРШИНА ЈАВНЕ НАМЕНЕ		
<b>ОДГОВОРНИ УРБАНИСТА:</b>	ОЛИВЕРА СЕНКОВИЋ, дипл.инж.арх.		
<b>УРБАНИСТА САРАДНИК:</b>	ВЛАДИМИР ГИХТЕР, дипл.инж.арх.		Датум: 2015. Бр.листа: 2.3.

# ПЛАН ГЕНЕРАЛНЕ РЕГУЛАЦИЈЕ НАСЕЉА БАШАИД



P=1:5000



## САОБРАЋАЈНА ИНФРАСТРУКТУРА, НИВЕЛАЦИЈА И РЕГУЛАЦИЈА

### САОБРАЋАЈНА ИНФРАСТРУКТУРА

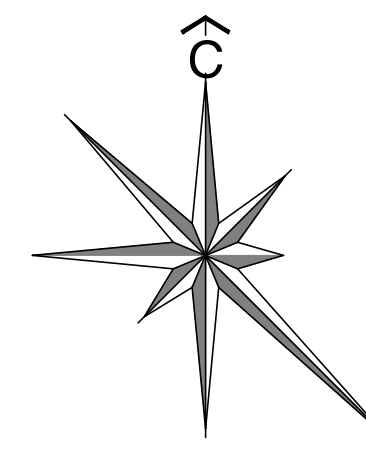
- ДРЖАВНИ ПУТ I РЕДА
- ДРЖАВНИ ПУТ II РЕДА
- ОБИЛАЗНИЦА ДРЖАВНОГ ПУТА - ПЛАНИРАНА БАНАТСКА МАГИСТРАЛА
- ОПШТИНСКИ ПУТ
- ГЛАВНА НАСЕЉСКА САОБРАЋАЈНИЦА
- САБИРНА НАСЕЉСКА САОБРАЋАЈНИЦА
- ПРИСТУПНЕ НАСЕЉСКЕ САОБРАЋАЈНИЦЕ
- СТАНИЦА ЗА СНАБДЕВАЊЕ ГОРИВИМА

### РЕГУЛАЦИЈА И НИВЕЛАЦИЈА

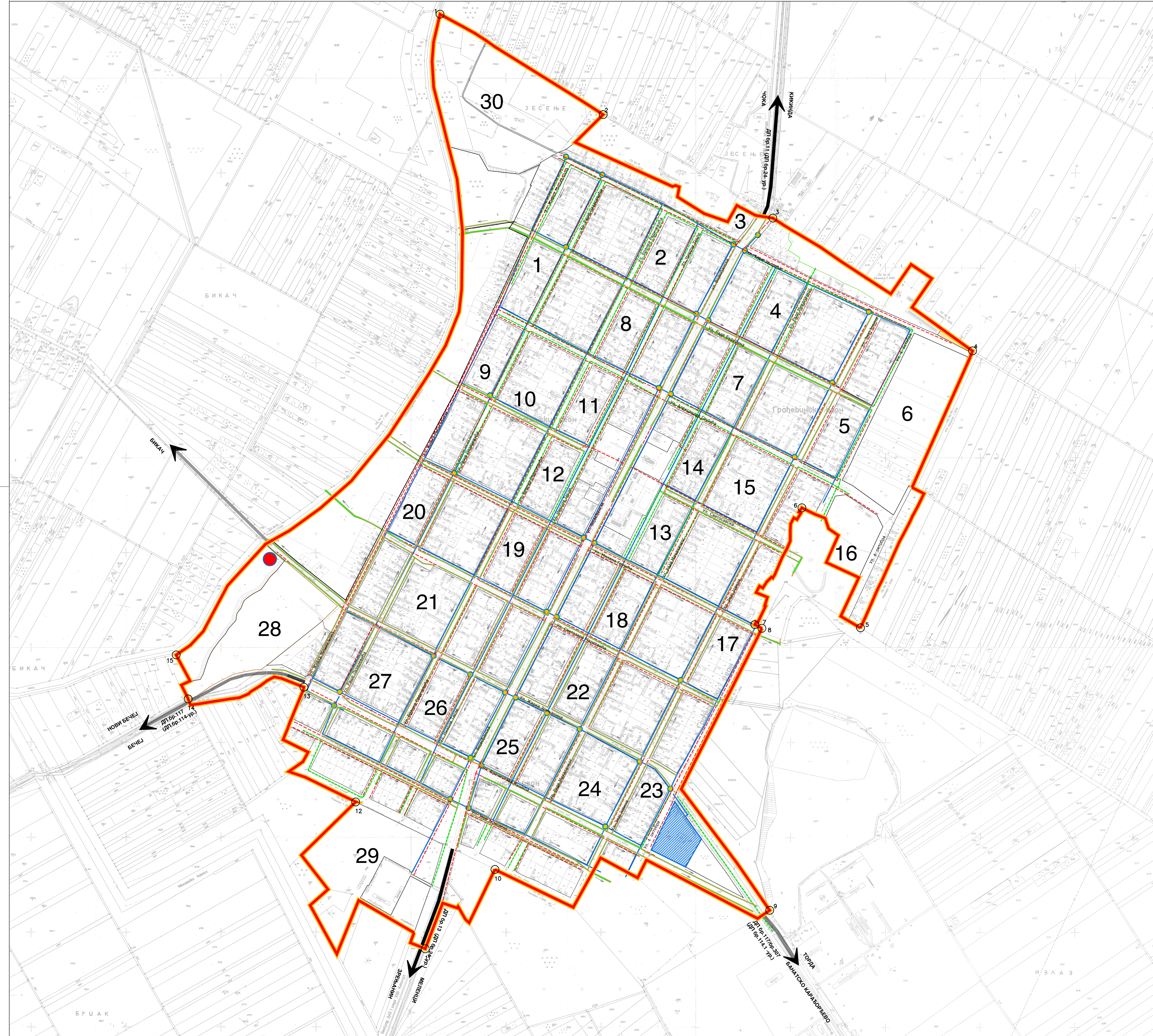
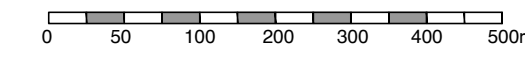
- ПОСТОЈЕЋЕ РЕГУЛАЦИОНЕ ЛИНИЈЕ
- КОТА ПРЕЛОМА НИВЕЛЕТЕ ОСОВИНЕ САОБРАЋАЈНИЦЕ
- НАГИБ НИВЕЛЕТЕ ОСОВИНЕ САОБРАЋАЈНИЦЕ
- ГРАНИЦА БЛОКОВА (1-30)
- ГРАНИЦА ГРАЂЕВИНСКОГ ПОДРУЧЈА НАСЕЉА - ГРАНИЦА ОБУХВАТА ПЛАНА

НОСИЛАЦ ИЗРАДЕ ПЛАНА:		ОПШТИНА: <b>КИКИНДА</b>	Печат и потпис:
ОБРАЂИВАЧ:		ОВЛАШЋЕНО ЛИЦЕ: <b>ЈП ЗАВОД ЗА УРБАНИЗАМ ВОЈВОДИНЕ НОВИ САД</b>	Печат и потпис:
ДИРЕКТОР:	ВЛАДИМИР ЗЕЛЕНОВИЋ, дипл. инж. мвш.		
НАЗИВ ПЛАНА:	ПЛАН ГЕНЕРАЛНЕ РЕГУЛАЦИЈЕ НАСЕЉА БАШАИД		Е - број: 2476
НАЗИВ КАРТЕ:	САОБРАЋАЈНА ИНФРАСТРУКТУРА, НИВЕЛАЦИЈА И РЕГУЛАЦИЈА		
ОДГОВОРНИ УРБАНИСТА:	ОЛГИЦА СЕНКОВИЋ, дипл. инж. арх.		
УРБАНИСТА САРАДНИК:	ВЛАДИМИР ПУКЛЕЋ, дипл. инж. арх. ЗОРАН КОРДИЋ, дипл. инж. савр.		Датум: 2015.    Бр. листа: 2.4

# ПЛАН ГЕНЕРАЛНЕ РЕГУЛАЦИЈЕ НАСЕЉА БАШАИД



Р=1:5000

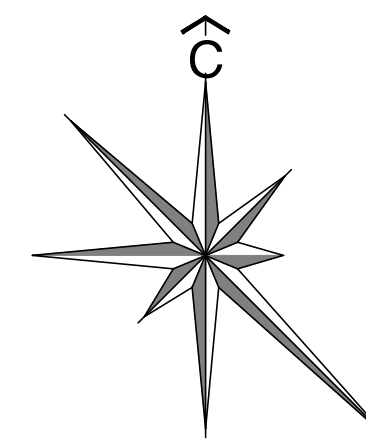


## ВОДОПРИВРЕДНА ИНФРАСТРУКТУРА

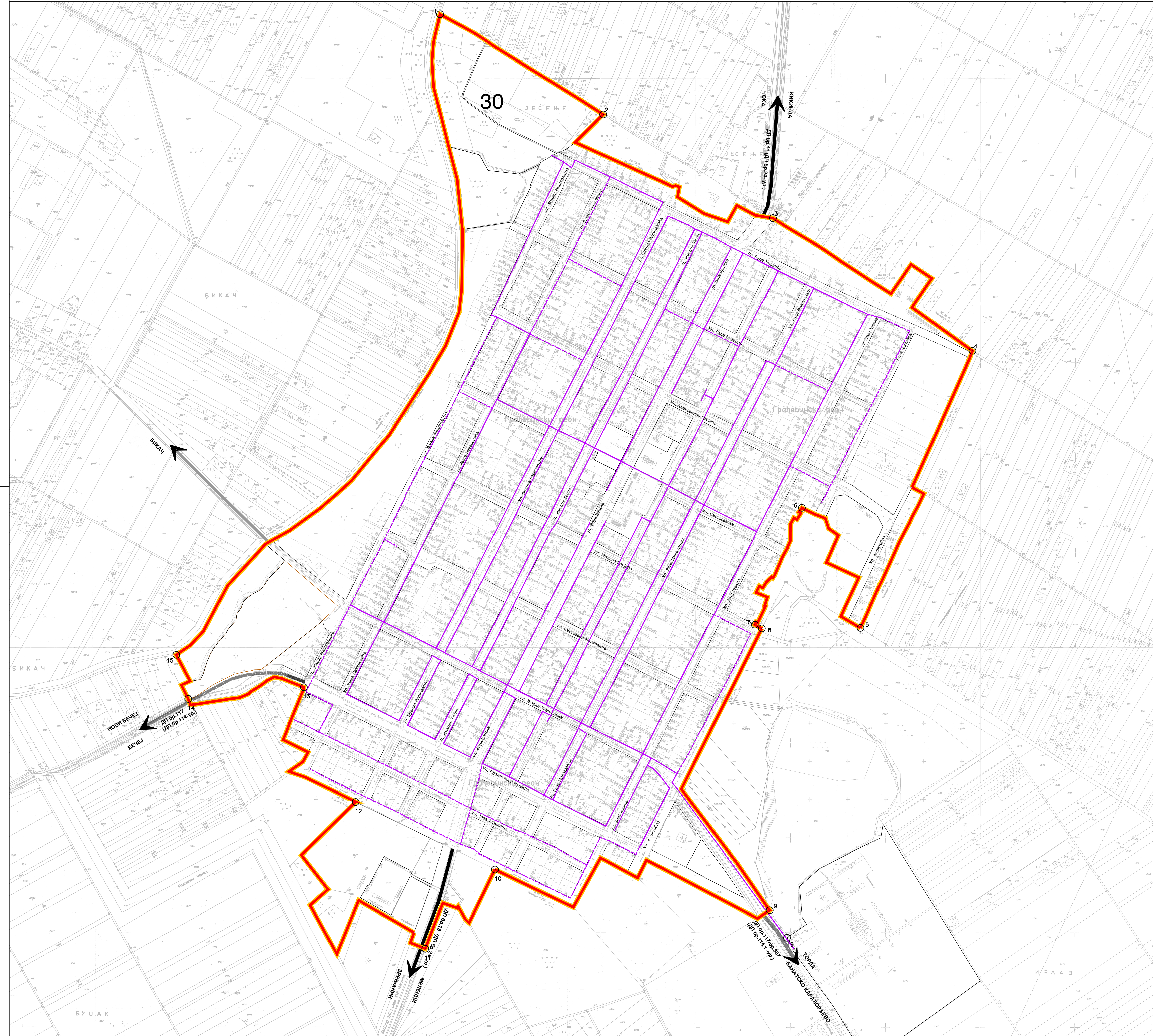
- ВОДОВОДНА ИНФРАСТРУКТУРА**
- ВОДОВОД
  - ВОДОВОДНИ ШАХТ
  - ВОДОЗАХВАТ
- КАНАЛСКА МРЕЖА И КАНАЛИЗАЦИОНА ИНФРАСТРУКТУРА**
- КАНАЛСКА МРЕЖА АТМОСФЕРСКИХ ВОДА
  - ПЛАНИРАНА САНАЦИЈА КАНАЛСКЕ МРЕЖЕ АТМОСФЕРСКИХ ВОДА
  - ПЛАНИРАНА КАНАЛИЗАЦИЈА ОТПАДНИХ ВОДА
  - ПРЕЧИСТАЧ ОТПАДНИХ ВОДА
- ГРАНИЦА ГРАЂЕВИНСКОГ ПОДРУЧЈА НАСЕЉА - ГРАНИЦА ОБУХВАТА ПЛАНА

НОСИЛАЦ ИЗРАДЕ ПЛАНА:		ОПШТИНА: <b>КИКИНДА</b>	Печат и потпис:
ОБРАЂИВАЧ:		ОВЛАШЋЕНО ЛИЦЕ: <b>ЈП ЗАВОД ЗА УРБАНИЗАМ ВОЈВОДИНЕ НОВИ САД</b>	Печат и потпис:
ДИРЕКТОР:	ВЛАДИМИР ЗЕЛЕНОВИЋ, дипл.инж.маш.		
НАЗИВ ПЛАНА:	ПЛАН ГЕНЕРАЛНЕ РЕГУЛАЦИЈЕ НАСЕЉА БАШАИД	Е - број: 2476	Печат и потпис:
НАЗИВ КАРТЕ:	ВОДОПРИВРЕДНА ИНФРАСТРУКТУРА		
ОДГОВОРНИ УРБАНИСТА:	ОЛИВЕРА СЕНКОВИЋ, дипл.инж.арх.		
УРБАНИСТА САРАДНИК:	ВЛАДИМИР ПИХЕР, дипл.инж.арх.		Датум: 2015. Бр.листа: 2.5.

# ПЛАН ГЕНЕРАЛНЕ РЕГУЛАЦИЈЕ НАСЕЉА БАШАИД




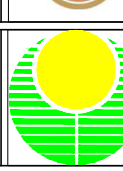
Р=1:5000



## ТЕРМОЕНЕРГЕТСКА ИНФРАСТРУКТУРА

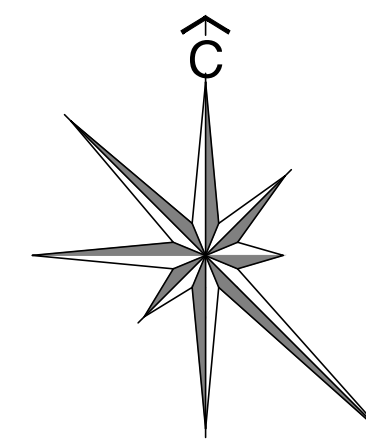
**ГАСОВОДНА ИНФРАСТРУКТУРА**  
 — ПОСТОЈЕЋИ ДИСТРИБУТИВНИ ГАСОВОД  
 - - - ПЛАНИРАНИ ДИСТРИБУТИВНИ ГАСОВОД

— ГРАНИЦА ГРАЂЕВИНСКОГ ПОДРУЧЈА НАСЕЉА - ГРАНИЦА ОБУХВАТА ПЛАНА

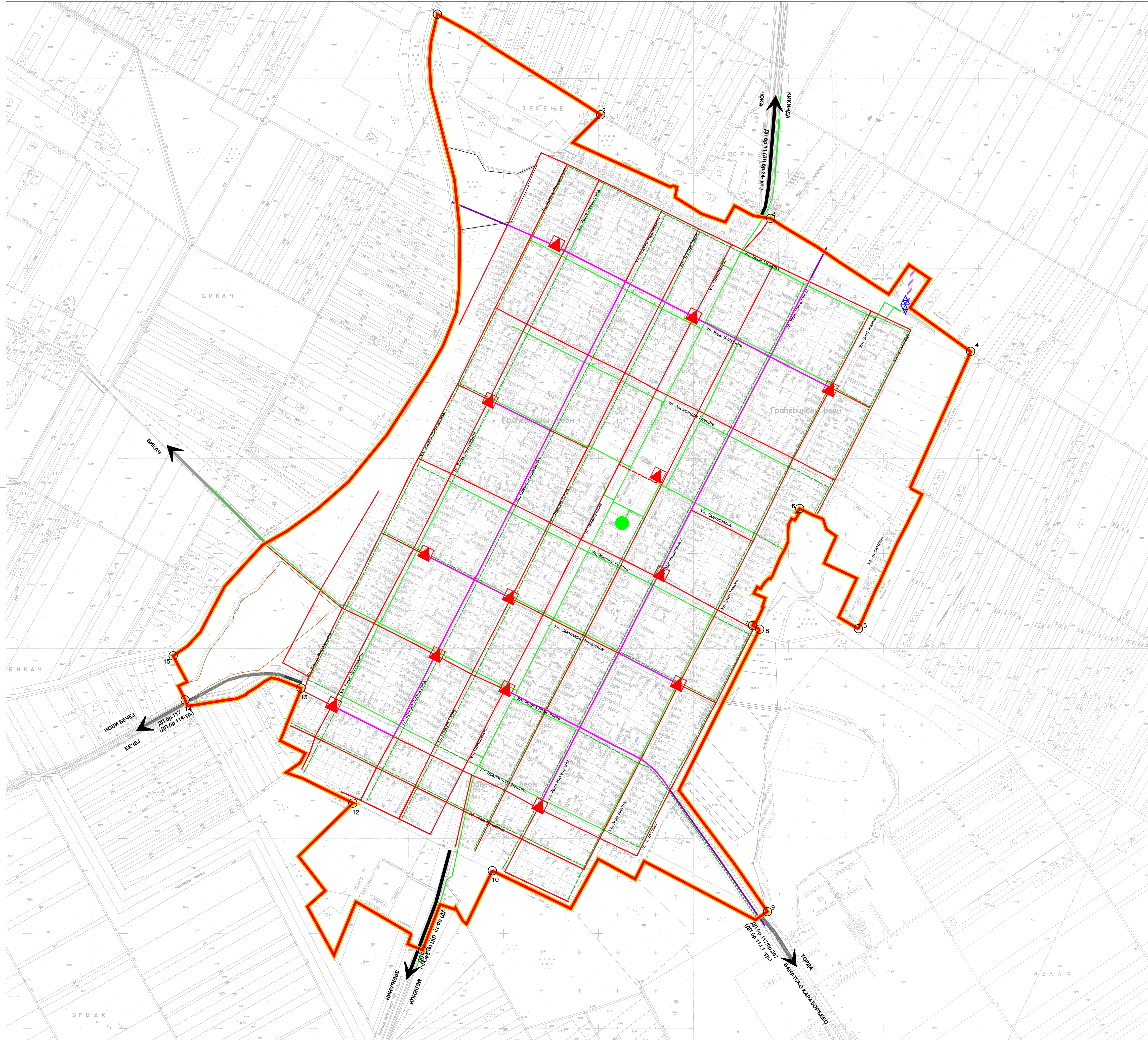
НОСИЛАЦ ИЗРАДЕ ПЛАНА:	 ОПШТИНА: <b>КИКИНДА</b>	Печат и потпис:
ОБРАЂИВАЧ:	 ЈП ЗАВОД ЗА УРБАНИЗАМ ВОЈВОДИНЕ НОВИ САД ДИРЕКТОР: ВЛАДИМИР ЗЕЛЕНОВИЋ, дипл.инж.маш.	Печат и потпис:
НАЗИВ ПЛАНА:	ПЛАН ГЕНЕРАЛНЕ РЕГУЛАЦИЈЕ НАСЕЉА БАШАИД	Е - број: 2476
НАЗИВ КАРТЕ:	ТЕРМОЕНЕРГЕТСКА ИНФРАСТРУКТУРА	Печат и потпис:
ОДГОВОРНИ УРБАНИСТА:	ОЛИВЕРА СЕНКОВИЋ, дипл.инж.арх.	
УРБАНИСТА САРАДНИК:	ВЛАДИМИР ГИХЛЕР, дипл.инж.арх.	Датум: 2015. Бр.листа: 2/6



# ПЛАН ГЕНЕРАЛНЕ РЕГУЛАЦИЈЕ НАСЕЉА БАШАИД



Р=1:5000



## ЕЛЕКТРОЕНЕРГЕТСКА И ЕЛЕКТРОНСКА КОМУНИКАЦИОНА ИНФРАСТРУКТУРА

### ЕЛЕКТРОЕНЕРГЕТСКА ИНФРАСТРУКТУРА

- ТС 20/0,4 kV
- МЕШОВИТИ 20 kV И 0,4 kV ВОД
- 20(10) kV ВОД
- 0,4 kV ВОД
- 0,4 kV КАБЛ

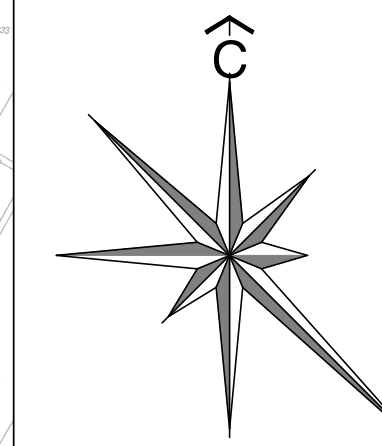
### ЕЛЕКТРОНСКА КОМУНИКАЦИОНА ИНФРАСТРУКТУРА

- ПТТ
- ПОСТОЈЕЋА ЕК МРЕЖА
- ПЛАНИРАНА ЕК МРЕЖА
- ПОСТОЈЕЋИ РР КОРИДОР
- ПОСТОЈЕЋЕ РСБ

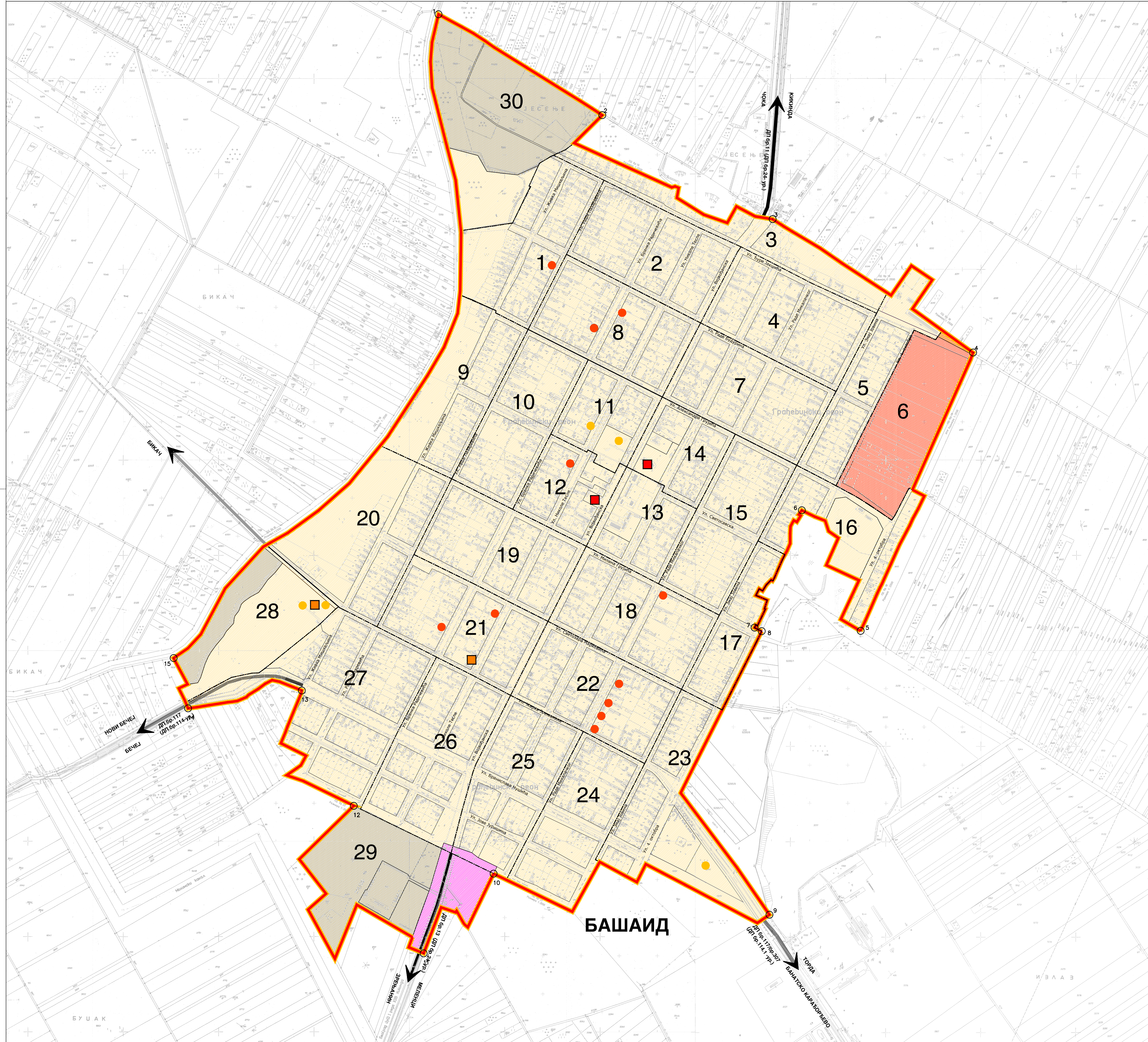
ГРАНИЦА ГРАЂЕВИНСКОГ ПОДРУЧЈА НАСЕЉА - ГРАНИЦА ОБУХВАТА ПЛАНА

НОСИЛАЦ ИЗРАДЕ ПЛАНА:		ОПШТИНА: <b>КИКИНДА</b>	Печат и потпис:
		ОВЛАШЋЕНО ЛИЦЕ:	
ОБРАЂИВАЧ:		<b>ЈП ЗАВОД ЗА УРБАНИЗАМ ВОЈВОДИНЕ НОВИ САД</b>	Печат и потпис:
		ДИРЕКТОР: ВЛАДИМИР ЗЕЛЕНОВИЋ, дипл.инж.маш.	
НАЗИВ ПЛАНА:	ПЛАН ГЕНЕРАЛНЕ РЕГУЛАЦИЈЕ НАСЕЉА БАШАИД		Е - број: 2476
НАЗИВ КАРТЕ:	ЕЛЕКТРОЕНЕРГЕТСКА И ЕЛЕКТРОНСКА КОМУНИКАЦИОНА ИНФРАСТРУКТУРА		
ОДГОВОРНИ УРБАНИСТА:	ОЛИВЕРА СЕНКОВИЋ, дипл.инж.арх.		
УРБАНИСТА САРАДНИК:	ВЛАДИМИР ПИХЛЕР, дипл.инж.арх.		Датум: 2015. Бр.листа: 2.7

# ПЛАН ГЕНЕРАЛНЕ РЕГУЛАЦИЈЕ НАСЕЉА БАШАИД



Р=1:5000



## НАЧИН СПРОВОЂЕЊА ПЛАНА ГЕНЕРАЛНЕ РЕГУЛАЦИЈЕ И РЕЖИМИ ЗАШТИТЕ

- ЗОНЕ И ДЕЛОВИ НАСЕЉА У КОЈИМА СЕ НЕ МЕЊА ПОСТОЈЕЋА РЕГУЛАЦИЈА (УСЛОВИ СЕ ИЗДАЈУ ИЗ ОВОГ ПЛАНА)
  - ЗОНЕ ЗА КОЈЕ ЈЕ ОБАВЕЗНА ИЗРАДА ПЛАНА ДЕТАЉНЕ РЕГУЛАЦИЈЕ
  - ЗОНЕ ЗА КОЈЕ ЈЕ ОБАВЕЗНА ИЗРАДА УРБАНИСТИЧКОГ ПРОЈЕКТА
  - ДЕО БЛОКА ЗА КОЈИ ЈЕ УРАЂЕНА ДЕТАЉНА УРБАНИСТИЧКА РАЗРАДА (ПДР)
  - ПОЉОПРИВРЕДНО ЗЕМЉИШТЕ ЗА КОЈЕ СЕ УСЛОВИ ИЗДАЈУ ИЗ ПРОСТОРНОГ ПЛАНА ОПШТИНЕ КИКИНДА
- ЗАШТИТА НЕПОКРЕТНИХ КУЛТУРНИХ ДОБАРА**
- КУЛТУРНА ДОБРА ОД ВЕЛИКОГ ЗНАЧАЈА
  - КУЛТУРНА ДОБРА ПОД ПРЕДХОДНОМ ЗАШТИТОМ
  - ЗАШТИТА КРОЗ ДОКУМЕНТАЦИЈУ
  - ЈАВНИ СПОМЕНИЦИ И СПОМЕН ОБЕЛЕЖЈА
- ГРАНИЦА БЛОКОВА (1-30)
  - ГРАНИЦА ГРАЂЕВИНСКОГ ПОДРУЧЈА НАСЕЉА - ГРАНИЦА ОБУХВАТА ПЛАНА

<b>НОСИЛАЦ ИЗРАДЕ ПЛАНА:</b>		ОПШТИНА: <b>КИКИНДА</b>	Печат и потпис:
<b>ОБРАЂИВАЧ:</b>		ОВЛАШЋЕНО ЛИЦЕ: <b>ЈП ЗАВОД ЗА УРБАНИЗАМ ВОЈВОДИНЕ НОВИ САД</b>	Печат и потпис:
<b>НАЗИВ ПЛАНА:</b>	ПЛАН ГЕНЕРАЛНЕ РЕГУЛАЦИЈЕ НАСЕЉА БАШАИД		Е - број: 2476
<b>НАЗИВ КАРТЕ:</b>	НАЧИН СПРОВОЂЕЊА ПЛАНА ДЕТАЉНЕ РЕГУЛАЦИЈЕ И РЕЖИМИ ЗАШТИТЕ		
<b>ОДГОВОРНИ УРБАНИСТА:</b>	ОЛИВЕРА СЕНКОВИЋ, дипл.инж.арх.		
<b>УРБАНИСТА САРАДНИК:</b>	ВЛАДИМИР ПИХЕР, дипл.инж.арх.		
			Датум: 2015. Бр.листа: 2.8