
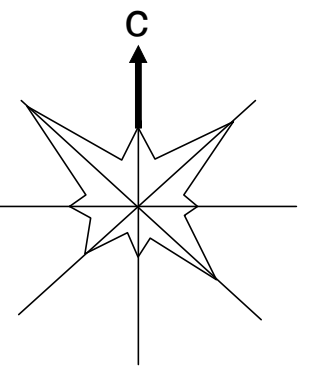


# ПРОСТОРНИ ПЛАН ОПШТИНЕ КИКИНДА

- ИЗВОД -

P = 1 : 50000



ПОЛОЖАЈ НАСЕЉА ИБОШ У ШИРЕМ ОКРУЖЕЊУ

## НАМЕНА ПРОСТОРА

### ОСНОВНА НАМЕНА ПОВРШИНА

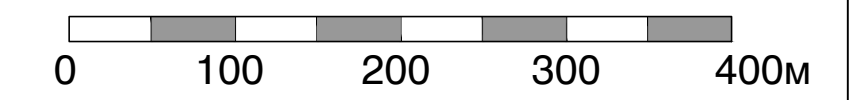
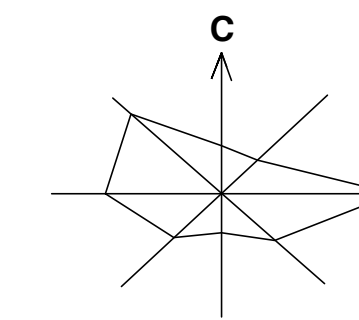
- ПОЉОПРИВРЕДНО ЗЕМЉИШТЕ**
- ВОЂАРСКО ВИНОГРАДСКЕ ЗОНЕ (постојеће / планирано)
  - ЛИВАДЕ И ПАШИЊАЦИ
  - ЗАВАРЕНО И МОЧВАРНО ЗЕМЉИШТЕ
  - ПОВРШИНЕ ПОД ЗАЛИВНИМ СИСТЕМИМА (постојеће / планирано)
  - РИБЊАК (постојеће / планирано)
  - ОСТАЛО ПОЉОПРИВРЕДНО ЗЕМЉИШТЕ
- ШУМСКО ЗЕМЉИШТЕ**
- ШУМЕ И ШУМСКО ЗЕМЉИШТЕ (постојеће / планирано)
  - ЗАШТИТНИ ПОЈАСЕВИ ЗЕЛЕНИЛА
- ВОДНО ЗЕМЉИШТЕ**
- РЕКА ЗЛАТИЦА И КИКИНДСКИ КАНАЛ
  - КАНАЛСКА МРЕЖА
- ОСТАЛО ЗЕМЉИШТЕ**
- ГРАЂЕВИНСКИ РЕОНИ НАСЕЉА (постојеће / планирано)
  - СТАМБЕНИ ОБЈЕКТИ ВАН ГРАНИЦЕ ГРАЂ. РЕОНИ, САЛАЗИ
  - ВИКЕНД ЗОНА I-IV (постојеће / планирано)
  - РАДНЕ ЗОНЕ ИЗВАН НАСЕЉА (постојеће / планирано)
  - БУШОТИНЕ НАФТЕ И ГАСА И ГЕОТЕРМАЛНЕ БУШОТИНЕ
  - СПОРТСКО - РЕКРЕАТИВНИ САДРЖАЈИ
  - КОМУНАЛНЕ ПОВРШИНЕ И ОБЈЕКТИ
  - РЕГИОНАЛНА ДЕПОНИЈА КОМУНАЛНОГ ОТПАДА
  - КОМПЛЕКСИ ГРОБЉА ВАН ГРАНИЦЕ ГРАЂ. РЕОНИ
  - ДЕПОНИЈЕ - ПОВРШИНЕ ЗА РЕКУЛТИВАЦИЈУ
  - КОМУНАЛНА ПОВРШИНА - САНИТАЦИЈА УТИЖЛИХ ЖИВОТИЊА
  - КОМУНАЛНА ПОВРШИНА - УРЕЂАЈ ЗА ПРЕЧИШЉАВАЊЕ ОТПАДНИХ ВОДА

### САОБРАЋАЈНА ИНФРАСТРУКТУРА

- ДРУМСКИ САОБРАЋАЈ
- ПЛАНИРАНИ ДРЖАВНИ ПУТ I РЕДА - "БАНАТСКА МАГИСТРАЛА"
- ПЛАНИРАНА ОБИЛАЗНИЦА ДРЖАВНИХ ПУТЕВА
- ДРЖАВНИ ПУТ I РЕДА
- ДРЖАВНИ ПУТ II РЕДА
- ПЛАНИРАНИ ДРЖАВНИ ПУТ - ПУТ РЕГИОНАЛНОГ ЗНАЧАЈА
- ОПШТИНСКИ ПУТЕВИ
- ПЛАНИРАНИ ОПШТИНСКИ ПУТЕВИ
- ГЛАВНИ АТАРСКИ ПУТЕВИ
- САБИРНИ АТАРСКИ ПУТЕВИ
- ДЕНИВЕЛИСАНО УКРШТАЊЕ
- УКРШТАЊЕ У НИВОУ
- МОСТ
- ГРАНИЧНИ ПРЕЛАЗ
- ЖЕЛЕЗНИЧКИ САОБРАЋАЈ
- РЕГИОНАЛНА ЖЕЛЕЗНИЧКА ПРУГА
- ЛОКАЛНА ЖЕЛЕЗНИЧКА ПРУГА
- ЖЕЛЕЗНИЧКА СТАНИЦА
- ВОДНИ САОБРАЋАЈ
- ПЛОВНИ ПУТ
- ПРИСТАНИШТЕ
- ВАЗДУШНИ САОБРАЋАЈ
- АЕРОДРОМ СПОРТСКИ
- АЕРОДРОМ ПОЉОПРИВРЕДНИ
- ГРАНИЦА РЕПУБЛИКЕ СРБИЈЕ
- ГРАНИЦА ОБУХВАТА ПРОСТОРНОГ ПЛАНА ОПШТИНЕ
- ГРАНИЦА КАТАСТАРСКЕ ОПШТИНЕ

НОСИЛАЦ ИЗРАДЕ ПЛАНА:	ОПШТИНА: КИКИНДА	Лист и лист:
ОБРАЗЛАЖАЧ:	ОБЛАШТЕНО ЛИЦЕ: ЈП ЗАВОД ЗА УРБАНИЗАМ ВОЈВОДИНЕ НОВИ САД	Лист и лист:
НАЗИВ ПЛАНА:	ПРОСТОРНИ ПЛАН ОПШТИНЕ КИКИНДА	Лист и лист:
НАЗИВ КАРТЕ:	НАМЕНА ПРОСТОРА	Е - број: 3420
САВЕШТАЈНИ ЛИСТ:	ДИРЕКТОР: ВЛАДИМИР ЗЕЛЕНОВИЋ, дипл.инж.маш.	Датум:
СТАТУС САОБРАЋАЈНЕ ИНФРАСТРУКТУРЕ:	2013.	Бр. листе: 1

# ПЛАН ГЕНЕРАЛНЕ РЕГУЛАЦИЈЕ НАСЕЉА ИЂОШ



P=1:5000

## ПОСТОЈЕЋА ФУНКЦИОНАЛНА НАМЕНА ПРОСТОРА

### ЦЕНТРАЛНИ САДРЖАЈИ

ЦЕНТРАЛНИ САДРЖАЈИ

- ① МЕСНА ЗАЈЕДНИЦА
- ② ПОШТА
- ③ ЗДРАВСТВЕНА СТАНИЦА И АПОТЕКА
- ④ ДОМ КУЛТУРЕ
- ⑤ БИБЛИОТЕКА
- ⑥ БИОСКОП
- ⑦ КОМПЛЕКС ВЕРСКОГ ОБЈЕКТА
- ⑧ ЛОВАЧКИ ДОМ
- ⑨ ВЕТЕРИНАРСКА СТАНИЦА
- ⑩ ВАТРОГАСНИ ДОМ
- ⑪ ПРЕДШКОЛСКА УСТАНОВА
- ⑫ ОСНОВНА ШКОЛА
- ⑬ ПИЈАЦА

СТАНОВАЊЕ  
СТАНОВАЊЕ

РАД  
РАДНИ САДРЖАЈИ

СПОРТ И РЕКРЕАЦИЈА  
СПОРТСКО-РЕКРЕАТИВНЕ ПОВРШИНЕ

ЗЕЛЕНЕ ПОВРШИНЕ  
СКВЕР

КОМУНАЛНЕ ПОВРШИНЕ  
ИЗВОРИШТЕ  
БУНАР  
ГРОБЉЕ

САОБРАЋАЈНЕ ПОВРШИНЕ  
ДРЖАВНИ ПУТ 16 РЕДА бр.13 ( М-24)  
ГЛАВНА НАСЕЉСКА САОБРАЋАЈНИЦА  
САБИРНЕ НАСЕЉСКЕ САОБРАЋАЈНИЦЕ  
ПРИСТУПНЕ НАСЕЉСКЕ САОБРАЋАЈНИЦЕ

ВОДЕНЕ ПОВРШИНЕ  
КАНАЛИ

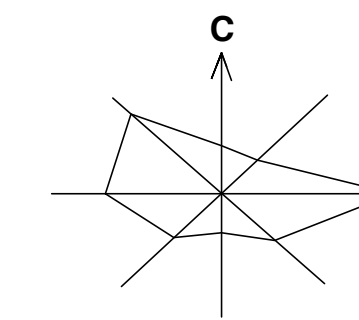
ОСТАЛЕ ПОВРШИНЕ  
НЕИЗГРАЂЕНЕ ПОВРШИНЕ

1-19 БРОЈ БЛОКА  
ГРАНИЦА БЛОКА

--- ПОСТОЈЕЋА ГРАНИЦА ГРАЂЕВИНСКОГ ПОДРУЧЈА НАСЕЉА ИЂОШ  
--- ИЗМЕНА ГРАНИЦЕ ГРАЂЕВИНСКОГ ПОДРУЧЈА НАСЕЉА ИЂОШ ПРЕМА УРБАНИСТИЧКОМ ПЛАНУ МЕСНЕ ЗАЈЕДНИЦЕ ИЂОШ  
--- ОБУХВАТ ПЛАНА

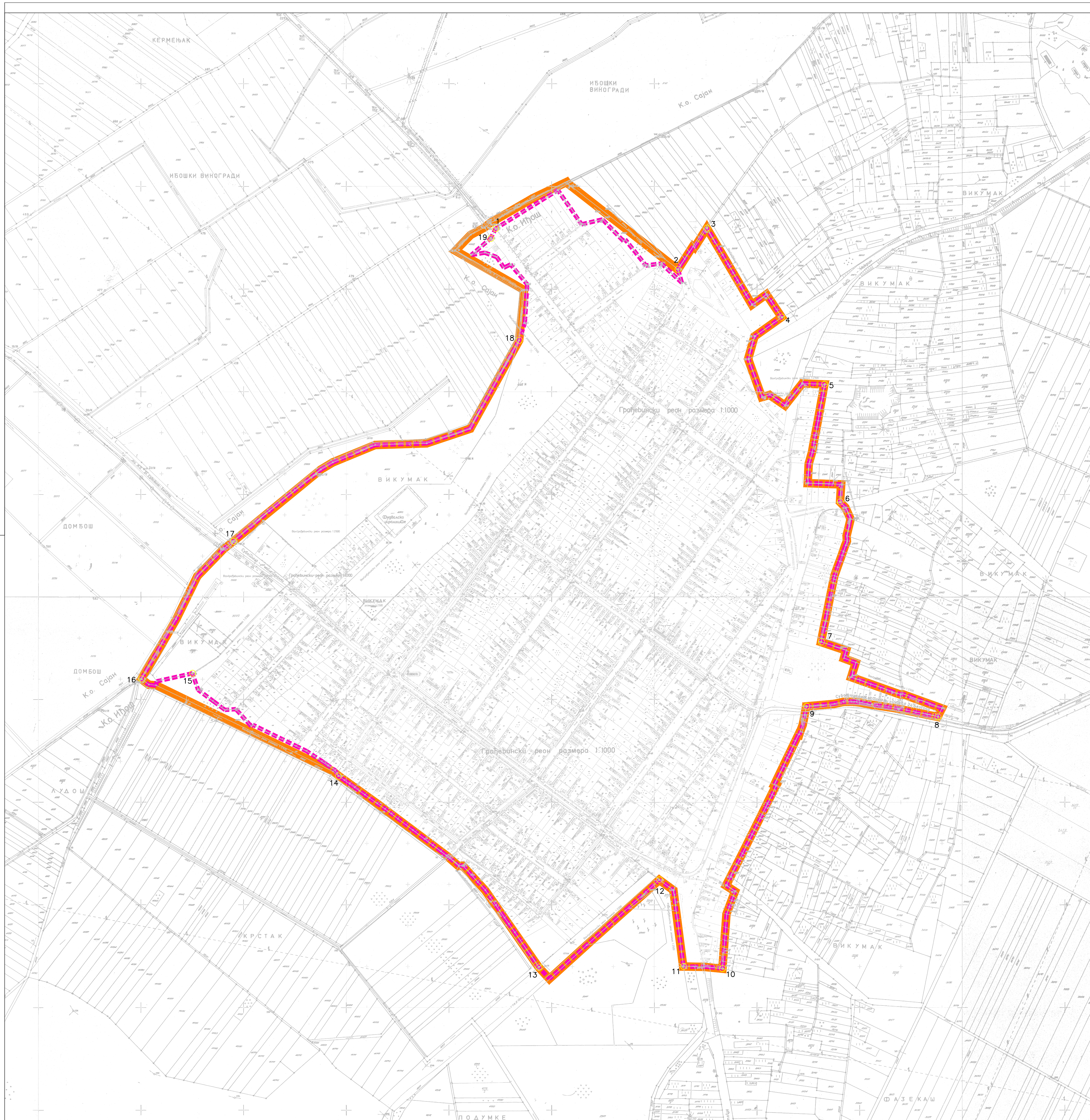
НОСИЛАЦ ИЗРАДЕ ПЛАНА:		ОПШТИНА: <b>КИКИНДА</b>	Печат и потпис:
ОБРАЂИВАЧ:		ОПШТИНО ОВЛАШТЕНО ЛИЦЕ: <b>ЈП ЗАВОД ЗА УРБАНИЗАМ ВОЈВОДИНЕ НОВИ САД</b> ДИРЕКТОР: ВЛАДИМИР ЗЕЛЕНОВИЋ, дипл.инж.маш.	Печат и потпис:
НАЗИВ ПЛАНА:	ПЛАН ГЕНЕРАЛНЕ РЕГУЛАЦИЈЕ НАСЕЉА ИЂОШ		Е - број: 2481
НАЗИВ КАРТЕ:	ПОСТОЈЕЋА ФУНКЦИОНАЛНА НАМЕНА ПРОСТОРА		Печат и потпис:
ОДГОВОРНИ УРБАНИСТА:	ОЛИВЕРА СЕНКОВИЋ, дипл.инж.арх.		Датум: 2015.
УРБАНИСТА САРАДНИК:	ЛАНА ИСАКОВ, дипл.инж.арх.-мастер СОРАН КОРДИЋ, дипл.инж.грађев.		Бр.листа: 1.2

# ПЛАН ГЕНЕРАЛНЕ РЕГУЛАЦИЈЕ НАСЕЉА ИЂОШ





0 100 200 300 400м

P=1:5000

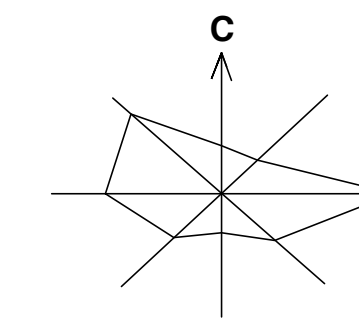


## КАТАСТАРСКИ ПЛАН СА ГРАНИЦОМ ОБУХВАТА ПЛАНА И ПЛАНИРАНОМ ГРАНИЦОМ ГРАЂЕВИНСКОГ ПОДРУЧЈА НАСЕЉА

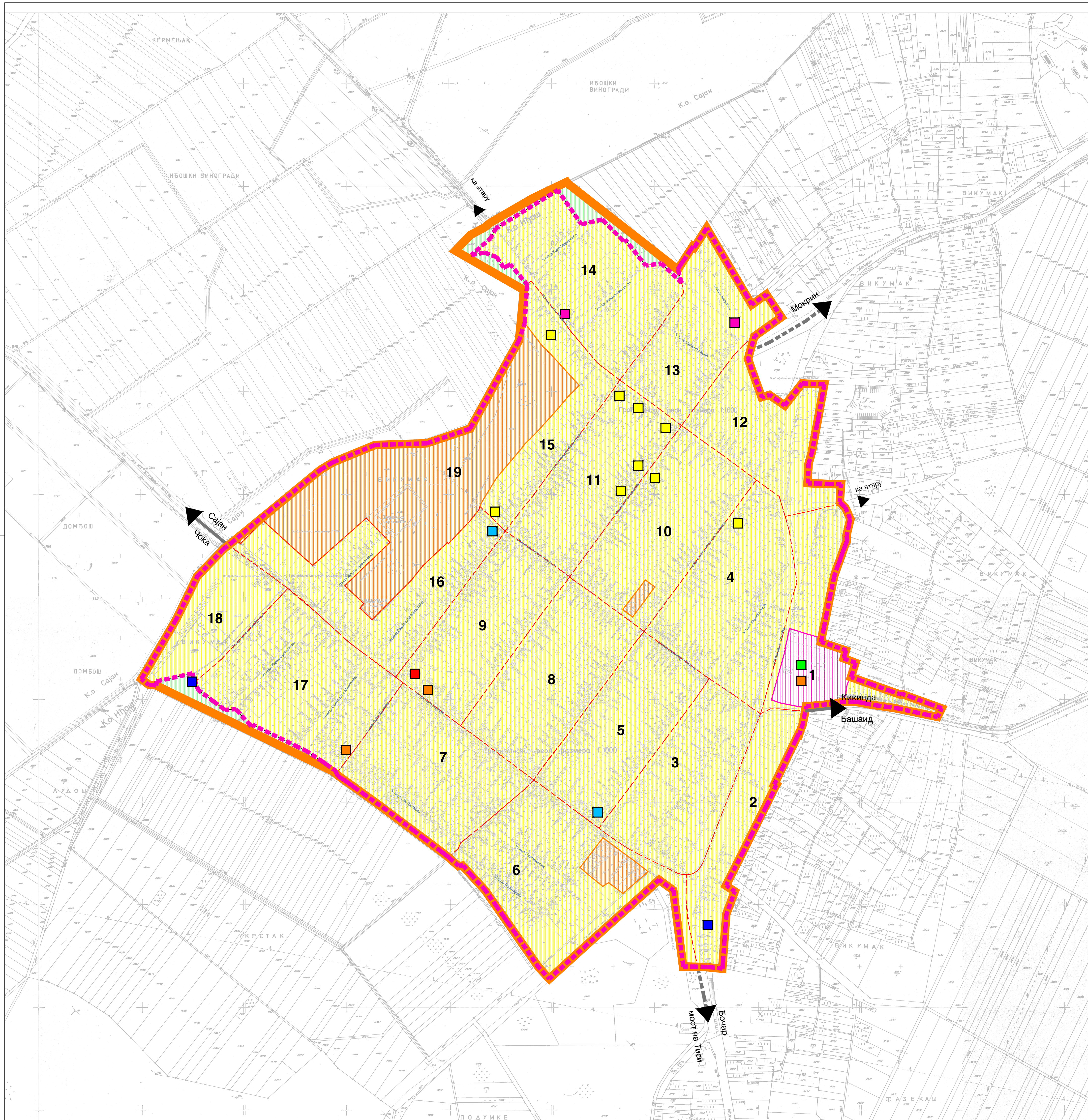
- 1 19
- ПЛАНИРАНА ГРАНИЦА ГРАЂЕВИНСКОГ ПОДРУЧЈА НАСЕЉА
- ОБУХВАТ ПЛАНА

НОСИЛАЦ ИЗРАДЕ ПЛАНА:	 ОПШТИНА: <b>КИКИНДА</b>	Печат и потпис:
ОБРАЂИВАЧ:	Овлашћено лице:  <b>ЈП ЗАВОД ЗА УРБАНИЗАМ ВОЈВОДИНЕ НОВИ САД</b> ДИРЕКТОР: ВЛАДИМИР ЗЕЛЕНОВИЋ, дипл. инж. маш.	Печат и потпис:
НАЗИВ ПЛАНА:	ПЛАН ГЕНЕРАЛНЕ РЕГУЛАЦИЈЕ НАСЕЉА ИЂОШ	Е - број: 2481
НАЗИВ КАРТЕ:	КАТАСТАРСКИ ПЛАН СА ГРАНИЦОМ ОБУХВАТА ПЛАНА И ПЛАНИРАНОМ ГРАНИЦОМ ГРАЂЕВИНСКОГ ПОДРУЧЈА НАСЕЉА	Печат и потпис:
ОДГОВОРНИ УРБАНИСТА:	ОЛИВЕРА СЕНКОВИЋ, дипл. инж. арх.	
УРБАНИСТА САРАДНИК:	ДАЛИБОР ЈУРИЋА, дипл. инж. геод.	Датум: 2015. Бр. листа: 2.1

# ПЛАН ГЕНЕРАЛНЕ РЕГУЛАЦИЈЕ НАСЕЉА ИЂОШ



P=1:5000



## НАЧИН СПРОВОЂЕЊА ПЛАНА И РЕЖИМИ ЗАШТИТЕ КУЛТУРНИХ ДОБАРА

- ОБАВЕЗНА ИЗРАДА ПЛАНА ДЕТАЛЈНЕ РЕГУЛАЦИЈЕ
- ОБАВЕЗНА ИЗРАДА УРБАНИСТИЧКОГ ПРОЈЕКТА
- ДИРЕКТНО СПРОВОЂЕЊЕ (УСЛОВИ СЕ ИЗДАЈУ ИЗ ОВОГ ПЛАНА)
- СПРОВОЂЕЊЕ НА ОСНОВУ ПОП О КИКИНДА ("Службени лист општине Кикинда", бр. 16/2013)

## ЗАШТИТА НЕПОКРЕТНИХ КУЛТУРНИХ ДОБАРА

- КУЛТУРНО ДОБРО ОД ВЕЛИКОГ ЗНАЧАЈА
- ДОБРА ПОД ПРЕТХОДНОМ ЗАШТИТОМ
- АРХЕОЛОШКА НАЛАЗИШТА
- ЗАШТИТА КРОЗ ДОКУМЕНТАЦИЈУ
- ГРОБЉЕ

## ЈАВНИ СПОМЕНИЦИ И СПОМЕН ОБЕЛЕЖЈА

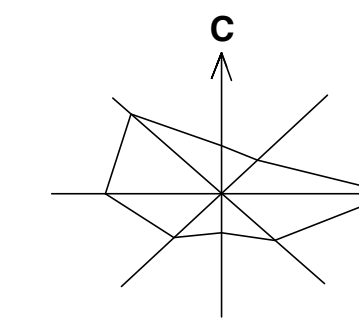
- КРАЈПУТАШИ
- СПОМЕНИЦИ У НОБ-У

- 1-19** БРОЈ БЛОКА
- ГРАНИЦА БЛОКА

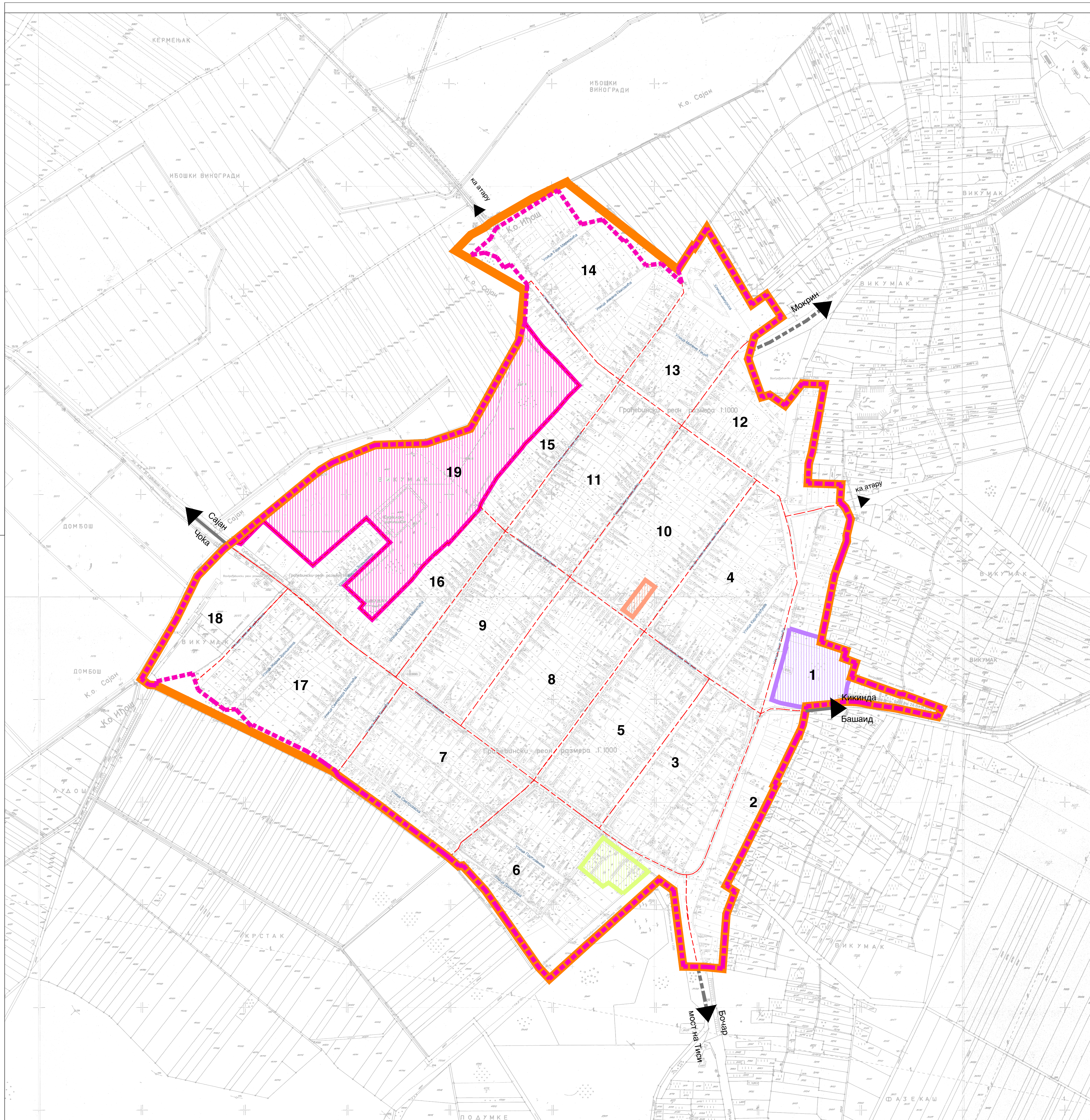
- ПЛАНИРАНА ГРАНИЦА ГРАЂЕВИНСКОГ ПОДРУЧЈА НАСЕЉА
- ОБУХВАТ ПЛАНА

НОСИЛАЦ ИЗРАДЕ ПЛАНА:		ОПШТИНА: <b>КИКИНДА</b>	Печат и потпис:
ОБРАЂИВАЧ:		ОВЛАШТЕНО ЛИЦЕ: <b>ЈП ЗАВОД ЗА УРБАНИЗАМ ВОЈВОДИНЕ НОВИ САД</b> ДИРЕКТОР: ВЛАДИМИР ЗЕЛЕНОВИЋ, дипл. инж. маш.	Печат и потпис:
НАЗИВ ПЛАНА:	ПЛАН ГЕНЕРАЛНЕ РЕГУЛАЦИЈЕ НАСЕЉА ИЂОШ		Е - број: 2481
НАЗИВ КАРТЕ:	НАЧИН СПРОВОЂЕЊА ПЛАНА И РЕЖИМИ ЗАШТИТЕ КУЛТУРНИХ ДОБАРА		Печат и потпис:
ОДГОВОРНИ УРБАНИСТА:	ОЛИВЕРА СЕНКОВИЋ, дипл. инж. арх.		
УРБАНИСТА САРАДНИК:	ПАНА ИСАКОВ, дипл. инж. арх.-мастер		Датум: 2015. Бр. листа: 2.10а

# ПЛАН ГЕНЕРАЛНЕ РЕГУЛАЦИЈЕ НАСЕЉА ИЂОШ



P=1:5000



## ПРОСТОРНЕ ЦЕЛИНЕ ПРЕДВИЂЕНЕ ЗА ДАЉУ УРБАНИСТИЧКУ РАЗРАДУ

### ПЛАН ДЕТАЉНЕ РЕГУЛАЦИЈЕ

ЦЕЛИНА I

### УРБАНИСТИЧКИ ПРОЈЕКАТ

ЦЕЛИНА II

ЦЕЛИНА III

ЦЕЛИНА IV

1-19 БРОЈ БЛОКА

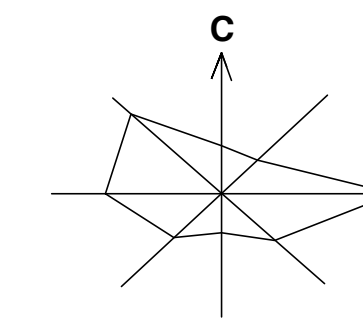
ГРАНИЦА БЛОКА

ПЛАНИРАНА ГРАНИЦА ГРАЂЕВИНСКОГ ПОДРУЧЈА НАСЕЉА

ОБУХВАТ ПЛАНА

НОСИЛАЦ ИЗРАДЕ ПЛАНА:		ОПШТИНА: <b>КИКИНДА</b>	Печат и потпис:
ОБРАЂИВАЧ:		ОВЛАШТЕНО ЛИЦЕ: <b>ЈП ЗАВОД ЗА УРБАНИЗАМ ВОЈВОДИНЕ НОВИ САД</b> ДИРЕКТОР: ВЛАДИМИР ЗЕЛЕНОВИЋ, дипл. инж. маш.	Печат и потпис:
НАЗИВ ПЛАНА:	ПЛАН ГЕНЕРАЛНЕ РЕГУЛАЦИЈЕ НАСЕЉА ИЂОШ		Е - број: 2481
НАЗИВ КАРТЕ:	ПРОСТОРНЕ ЦЕЛИНЕ ПРЕДВИЂЕНЕ ЗА ДАЉУ УРБАНИСТИЧКУ РАЗРАДУ		Печат и потпис:
ОДГОВОРНИ УРБАНИСТА:	ОЛИВЕРА СЕНКОВИЋ, дипл. инж. арх.		Печат и потпис:
УРБАНИСТА САРАДНИК:	ЛАНА ИСАКОВ, дипл. инж. арх. - мастер		Датум: 2015. Бр. листа: 2/106

# ПЛАН ГЕНЕРАЛНЕ РЕГУЛАЦИЈЕ НАСЕЉА ИЂОШ



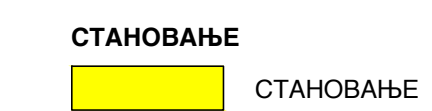
P=1:5000

## ПЛАНИРАНО ГРАЂЕВИНСКО ПОДРУЧЈЕ СА ПОДЕЛОМ НА ФУНКЦИОНАЛНЕ ЗОНЕ

### ЦЕНТАР НАСЕЉА И ЦЕНТРАЛНИ САДРЖАЈИ



- ① МЕСНА ЗАЈЕДНИЦА
- ② ПОШТА
- ③ ЗДРАВСТВЕНА СТАНИЦА И АПОТЕКА
- ④ ДОМ КУЛТУРЕ
- ⑤ БИБЛИОТЕКА
- ⑥ БИОСКОП
- ⑦ КОМПЛЕКС ВЕРСКОГ ОБЈЕКТА
- ⑧ ЛОВАЧКИ ДОМ
- ⑨ ВЕТЕРИНАРСКА СТАНИЦА
- ⑩ ВАТРОГАСНИ ДОМ
- ⑪ ПРЕДШКОЛСКА УСТАНОВА
- ⑫ ОСНОВНА ШКОЛА
- ⑬ ЗЕЛЕНА ПИЈАЦА



РАД



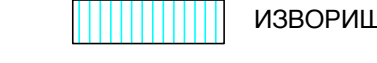
### СПОРТ И РЕКРЕАЦИЈА



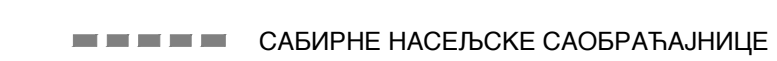
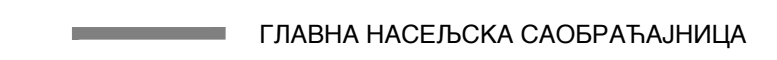
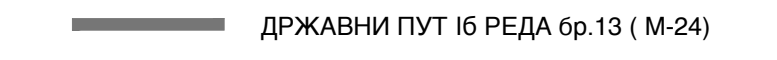
### ЗЕЛЕНЕ ПОВРШИНЕ






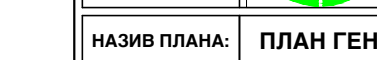
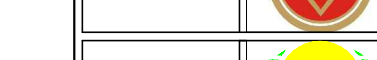
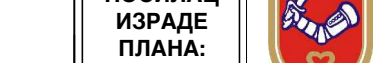

### КОМУНАЛНЕ ПОВРШИНЕ



### САОБРАЋАЈНЕ ПОВРШИНЕ



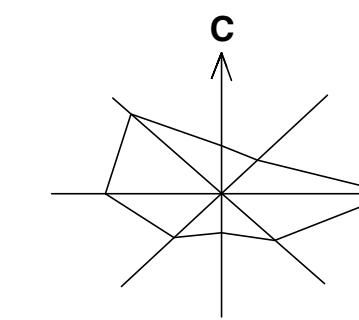
### ВОДЕНЕ ПОВРШИНЕ



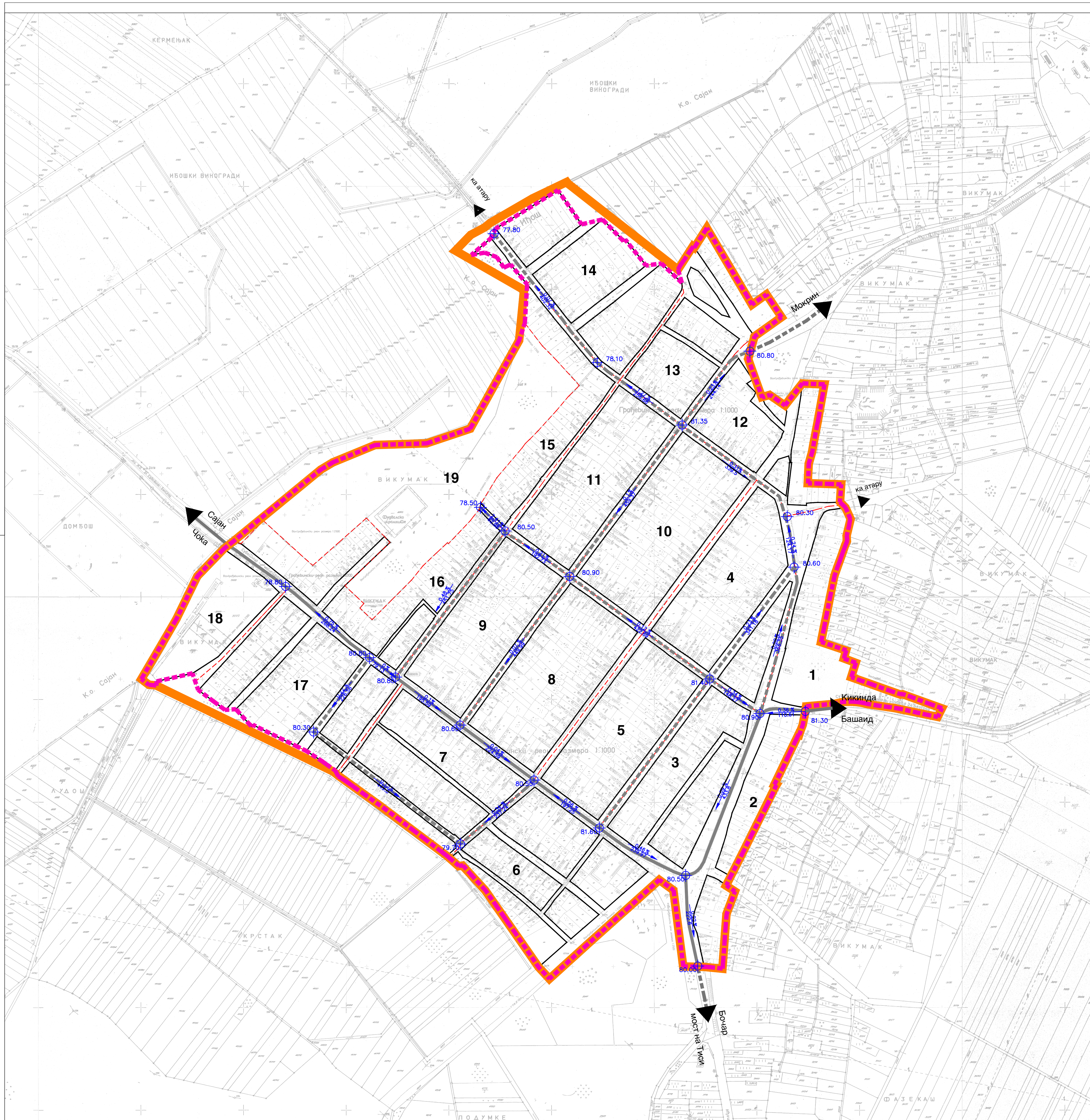
НОСИЛАЦ ИЗРАДЕ ПЛАНА:		ОПШТИНА: <b>КИКИНДА</b>	Печат и потпис:
ОБРАЂИВАЧ:		ОПШТИНО ОДЛУЧНО ЛИЦЕ: <b>ЈП ЗАВОД ЗА УРБАНИЗАМ ВОЈВОДИНЕ НОВИ САД</b>	Печат и потпис:
НАЗИВ ПЛАНА:	ПЛАН ГЕНЕРАЛНЕ РЕГУЛАЦИЈЕ НАСЕЉА ИЂОШ	ДИРЕКТОР: ВЛАДИМИР ЗЕЛЕНОВИЋ, дипл.инж.маш.	Е - број: 2481 Печат и потпис:
НАЗИВ КАРТЕ:	ПЛАНИРАНО ГРАЂЕВИНСКО ПОДРУЧЈЕ СА ПОДЕЛОМ НА ФУНКЦИОНАЛНЕ ЗОНЕ	ОЛИВЕРА СЕНКОВИЋ, дипл.инж.арх.	Датум: 2015. Бр.листа: 2.2.
ОДГОВОРНИ УРБАНИСТА:	ЛАНА ИСАКОВИЋ, дипл.инж.арх.мастер	СОРАН КОРДИЋ, дипл.инж.саобр.	



# ПЛАН ГЕНЕРАЛНЕ РЕГУЛАЦИЈЕ НАСЕЉА ИЂОШ



P=1:5000



## САОБРАЋАЈНА ИНФРАСТРУКТУРА, РЕГУЛАЦИЈА И НИВЕЛАЦИЈА

### САОБРАЋАЈНЕ ПОВРШИНЕ

- ДРЖАВНИ ПУТ 16 РЕДА бр.13 ( М-24)
- ОПШТИНСКИ ПУТ - планирани
- ГЛАВНА НАСЕЉСКА САОБРАЋАЈНИЦА
- САБИРНЕ НАСЕЉСКЕ САОБРАЋАЈНИЦЕ
- ПРИСТУПНЕ НАСЕЉСКЕ САОБРАЋАЈНИЦЕ

### РЕГУЛАЦИЈА

- ПОСТОЈЕЋА РЕГУЛАЦИЈА УЛИЧНИХ КОРИДОРА

### НИВЕЛАЦИЈА

- КОТА НИВЕЛЕТЕ ОСОВИНЕ САОБРАЋАЈНИЦЕ
- НАГИБ НИВЕЛЕТЕ

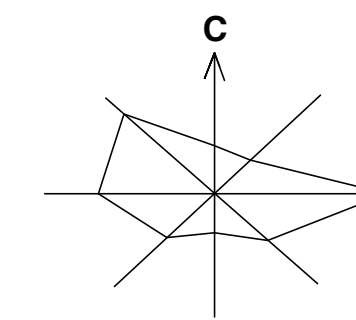
### 1-19

- БРОЈ БЛОКА
- ГРАНИЦА БЛОКА
- ПЛАНИРАНА ГРАНИЦА ГРАЂЕВИНСКОГ ПОДРУЧЈА НАСЕЉА
- ОБУХВАТ ПЛАНА

НОСИЛАЦ ИЗРАДЕ ПЛАНА:		ОПШТИНА: <b>КИКИНДА</b>	Печат и потпис:
		ОВЛАШТЕНО ЛИЦЕ:	
ОБРАЂИВАЧ:		<b>ЈП ЗАВОД ЗА УРБАНИЗАМ ВОЈВОДИНЕ НОВИ САД</b>	Печат и потпис:
		ДИРЕКТОР: ВЛАДИМИР ЗЕЛЕНОВИЋ, дипл.инж.маш.	
НАЗИВ ПЛАНА:	ПЛАН ГЕНЕРАЛНЕ РЕГУЛАЦИЈЕ НАСЕЉА ИЂОШ		Е - број: 2481
НАЗИВ КАРТЕ:	САОБРАЋАЈНА ИНФРАСТРУКТУРА, РЕГУЛАЦИЈА И НИВЕЛАЦИЈА		Печат и потпис:
ОДГОВОРНИ УРБАНИСТА:	ОЛИВЕРА СЕНКОВИЋ, дипл.инж.арх.		
УРБАНИСТА САРАДНИК:	ЗОРАН КОРДИЋ, дипл.инж.саобр. ДАЛИБОР УРИЋА, дипл.инж.геод.		Датум: 2015.    Бр.листа: 2.4

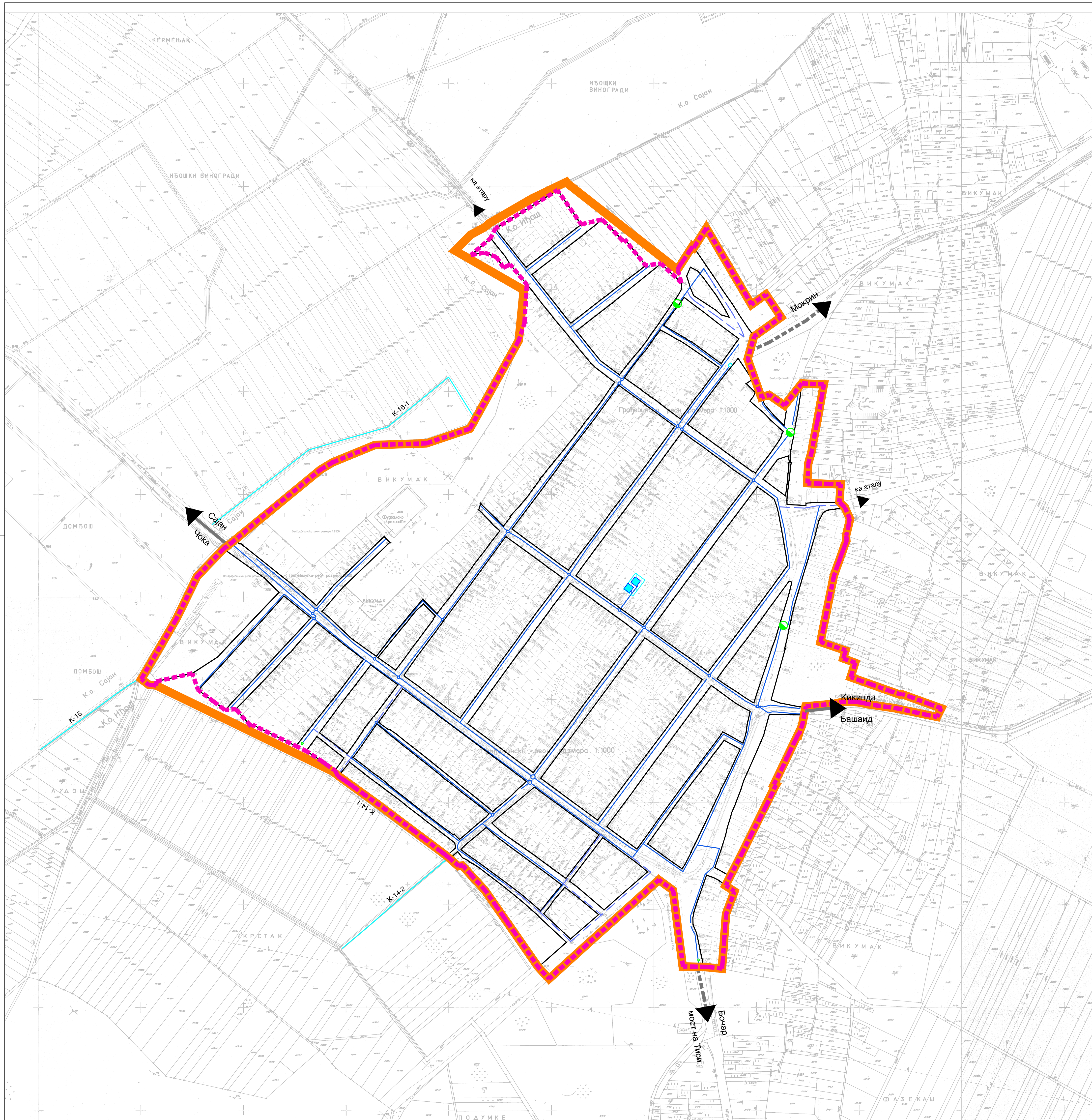


# ПЛАН ГЕНЕРАЛНЕ РЕГУЛАЦИЈЕ НАСЕЉА ИЂОШ














0 100 200 300 400м

P=1:5000

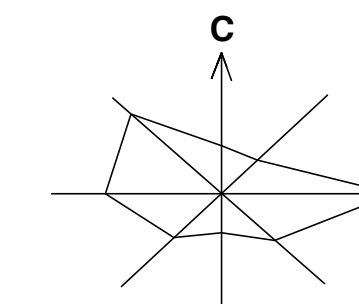


## ВОДОПРИВРЕДНА ИНФРАСТРУКТУРА - СНАБДЕВАЊЕ ВОДОМ

-  ВОДОВДНА МРЕЖА - ПОСТОЈЕЋА
-  ВОДОВДНА МРЕЖА - ПЛАНИРАНА
-  ИЗВОРИШТЕ - ПОСТОЈЕЋЕ
-  БУНАР - ПОСТОЈЕЋИ
-  ХИДРАНТ
-  КАНАЛИ
-  РЕГУЛАЦИОНА ЛИНИЈА
-  ПЛАНИРАНА ГРАНИЦА ГРАЂЕВИНСКОГ ПОДРУЧЈА НАСЕЉА
-  ОБУХВАТ ПЛАНА

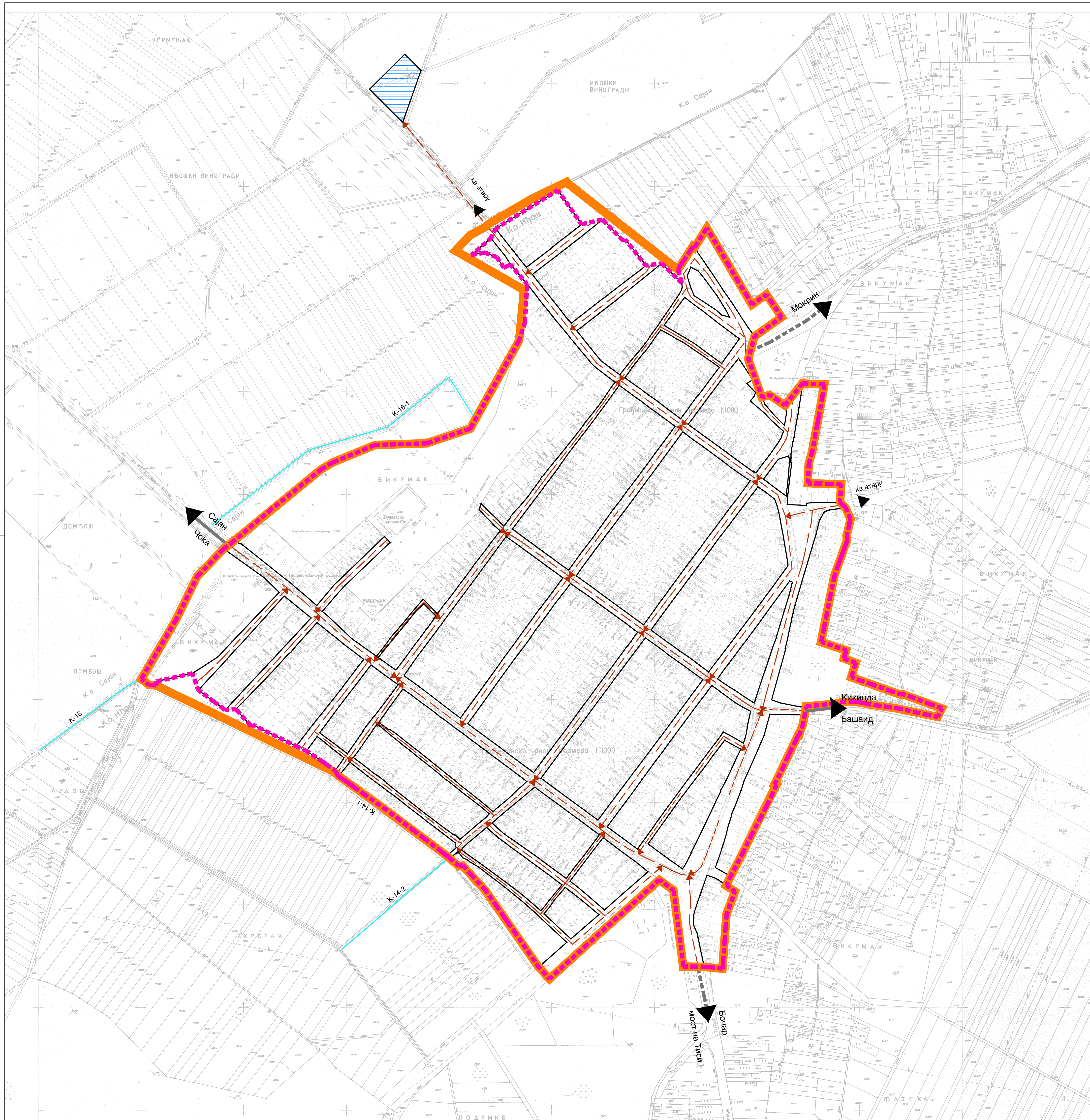
НОСИЛАЦ ИЗРАДЕ ПЛАНА:		ОПШТИНА: <b>КИКИНДА</b>	Печат и потпис:
ОБРАЂИВАЧ:		ОВЛАШТЕНО ЛИЦЕ: <b>ЈП ЗАВОД ЗА УРБАНИЗАМ ВОЈВОДИНЕ НОВИ САД</b> ДИРЕКТОР: ВЛАДИМИР ЗЕЛЕНОВИЋ, дипл. инж. маш.	Печат и потпис:
НАЗИВ ПЛАНА:	ПЛАН ГЕНЕРАЛНЕ РЕГУЛАЦИЈЕ НАСЕЉА ИЂОШ		Е - број: 2481
НАЗИВ КАРТЕ:	ВОДОПРИВРЕДНА ИНФРАСТРУКТУРА - СНАБДЕВАЊЕ ВОДОМ		Печат и потпис:
ОДГОВОРНИ УРБАНИСТА:	ОЛИВЕРА СЕНКОВИЋ, дипл. инж. арх.		
УРБАНИСТА САРАДНИК:	БРАНКО МИЛОВАНОВИЋ, дипл. инж. мелио.		Датум: 2015. Бр. листа: 2.5

# ПЛАН ГЕНЕРАЛНЕ РЕГУЛАЦИЈЕ НАСЕЉА ИЂОШ












0 100 200 300 400м

P=1:5000



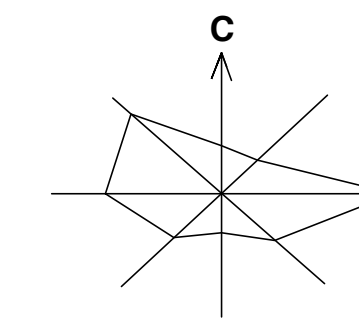
## ВОДОПРИВРЕДНА ИНФРАСТРУКТУРА - КАНАЛИЗАЦИЈА ОТПАДНИХ ВОДА

-  КАНАЛИЗАЦИЈА ОТПАДНИХ ВОДА - ПЛАНИРАНА
-  КАНАЛИ
-  РЕГУЛАЦИОНА ЛИНИЈА
-  ПЛАНИРАНА ГРАНИЦА ГРАЂЕВИНСКОГ ПОДРУЧЈА НАСЕЉА
-  ОБУХВАТ ПЛАНА
-  ПОСТРОЈЕЊЕ ЗА ПРЕЧИШЋАВАЊЕ ОТПАДНИХ ВОДА (ПГОВ) - ПЛАНИРАНО (ЗАЈЕДНИЧКО ПОСТРОЈЕЊЕ ЗА ИЂОШ И САЈАН)

НОСИЛАЦ ИЗРАДЕ ПЛАНА:		ОПШТИНА: <b>КИКИНДА</b>	Печат и потпис:
		ОВЛАШТЕНО ЛИЦЕ:	
ОБРАЂИВАЧ:		<b>ЈП ЗАВОД ЗА УРБАНИЗАМ ВОЈВОДИНЕ НОВИ САД</b> ДИРЕКТОР: ВЛАДИМИР ЗЕЛЕНОВИЋ, дипл. инж. маш.	Печат и потпис:
НАЗИВ ПЛАНА:	ПЛАН ГЕНЕРАЛНЕ РЕГУЛАЦИЈЕ НАСЕЉА ИЂОШ		Е - број: 2481
НАЗИВ КАРТЕ:	ВОДОПРИВРЕДНА ИНФРАСТРУКТУРА - КАНАЛИЗАЦИЈА ОТПАДНИХ ВОДА		Печат и потпис:
ОДГОВОРНИ УРБАНИСТА:	ОЛИВЕРА СЕНКОВИЋ, дипл. инж. арх.		
УРБАНИСТА САРАДНИК:	БРАНКО МИЛОВАНОВИЋ, дипл. инж. мелио.		Датум: 2015. Бр. листа: 2.6

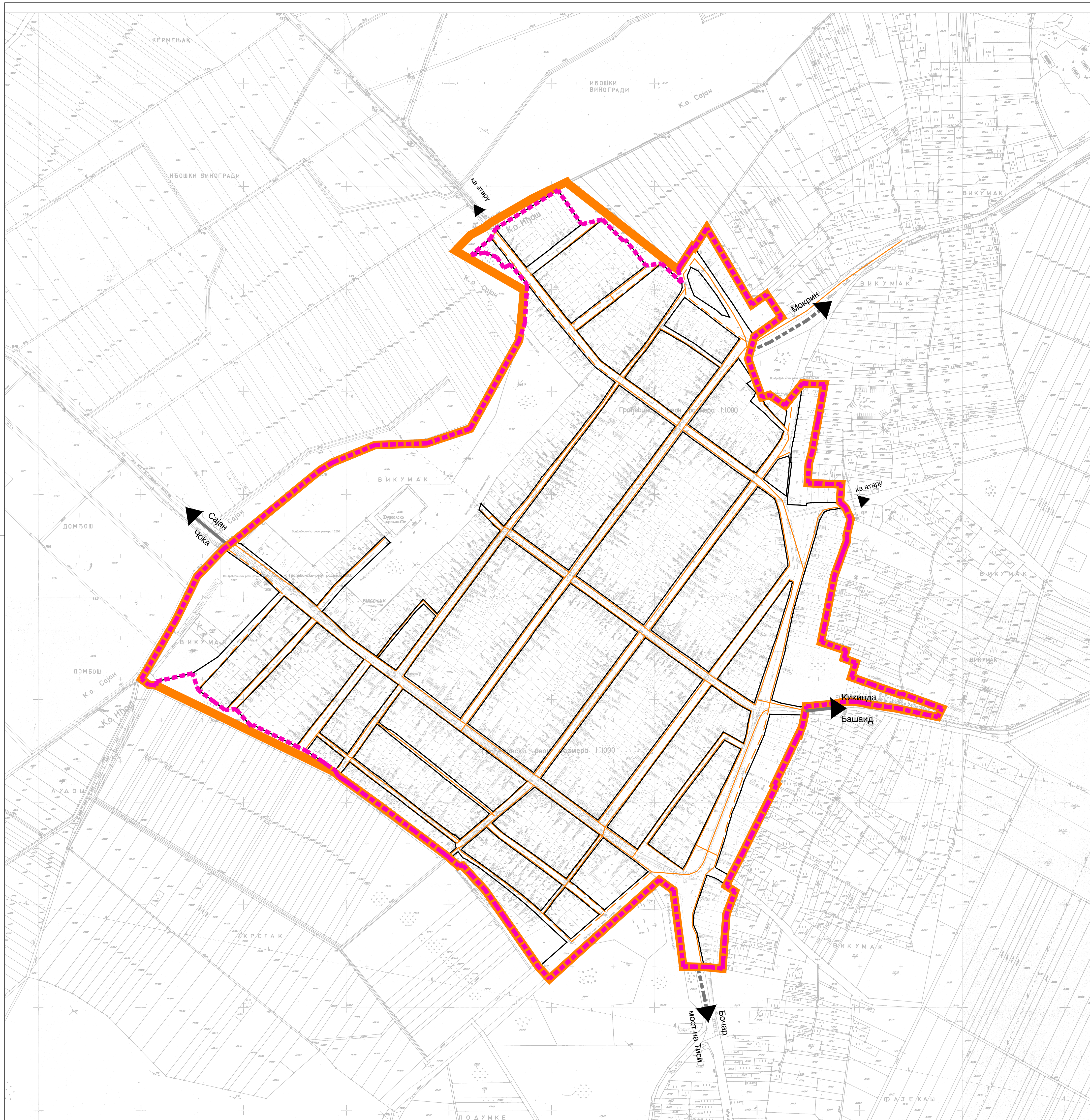


# ПЛАН ГЕНЕРАЛНЕ РЕГУЛАЦИЈЕ НАСЕЉА ИЂОШ



0 100 200 300 400м

P=1:5000

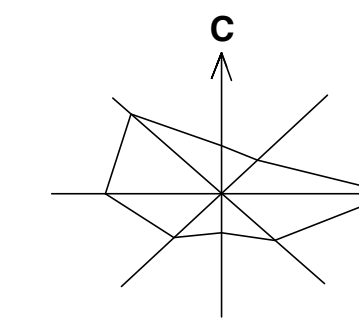


## ТЕРМОЕНЕРГЕТСКА ИНФРАСТРУКТУРА

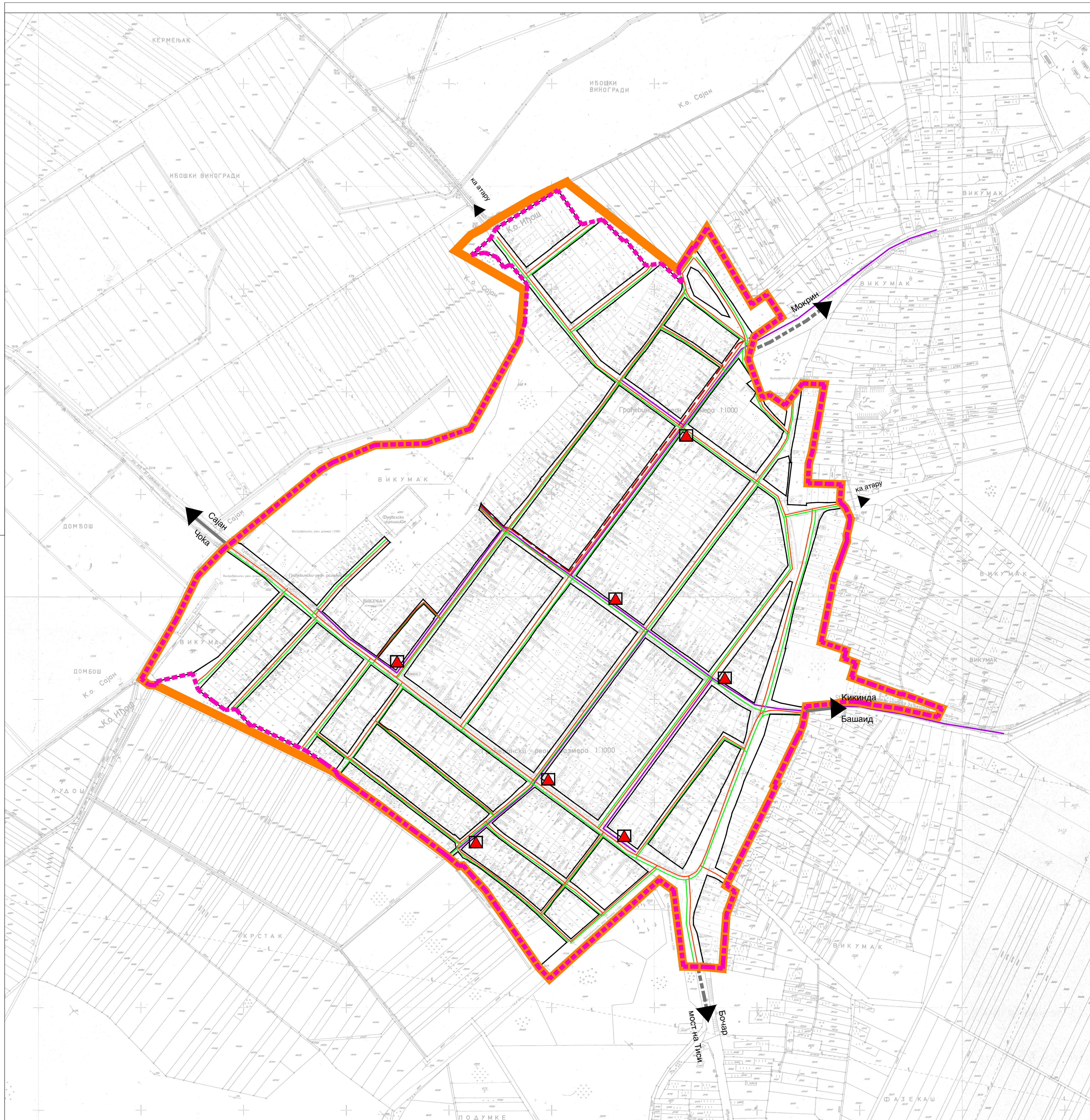
- ГАСОВОД ДИСТРИБУТИВНИ - ПОСТОЈЕЋИ
- ГАСОВОД ДИСТРИБУТИВНИ - ПЛАНИРАНИ
- РЕГУЛАЦИОНА ЛИНИЈА
- ПЛАНИРАНА ГРАНИЦА ГРАЂЕВИНСКОГ ПОДРУЧЈА НАСЕЉА
- ОБУХВАТ ПЛАНА

НОСИЛАЦ ИЗРАДЕ ПЛАНА:		ОПШТИНА: <b>КИКИНДА</b>	Печат и потпис:
ОБРАЂИВАЧ:		ОВЛАШТЕНО ЛИЦЕ: <b>ЈП ЗАВОД ЗА УРБАНИЗАМ ВОЈВОДИНЕ НОВИ САД</b> ДИРЕКТОР: ВЛАДИМИР ЗЕЛЕНОВИЋ, дипл. инж. маш.	Печат и потпис:
НАЗИВ ПЛАНА:	ПЛАН ГЕНЕРАЛНЕ РЕГУЛАЦИЈЕ НАСЕЉА ИЂОШ		Е - број: 2481
НАЗИВ КАРТЕ:	ТЕРМОЕНЕРГЕТСКА ИНФРАСТРУКТУРА		Печат и потпис:
ОДГОВОРНИ УРБАНИСТА:	ОЛИВЕРА СЕНКОВИЋ, дипл. инж. арх.		Печат и потпис:
УРБАНИСТА САРАДНИК:	МИЛАН ЖИЖИЋ, дипл. инж. маш.		Датум: 2015. Бр. листа: 2.8

# ПЛАН ГЕНЕРАЛНЕ РЕГУЛАЦИЈЕ НАСЕЉА ИЂОШ



P=1:5000



## ЕЛЕКТРОЕНЕРГЕТСКА И ЕЛЕКТРОНСКА КОМУНИКАЦИОНА ИНФРАСТРУКТУРА

### ЕЛЕКТРОЕНЕРГЕТСКА ИНФРАСТРУКТУРА

- ТС 20/04 кV ПОСТОЈЕЋА
- МЕШОВИТИ (20кV И 04кV) ВОД И 20 кV ВОД
- 20 кV КАБЛ
- 04 кV ВОД - ПОСТОЈЕЋИ
- 04 кV ВОД - ПЛАНИРАНИ

### ЕЛЕКТРОНСКА КОМУНИКАЦИОНА ИНФРАСТРУКТУРА

- ПТТ (АТЦ)
- ПРИСТУПНА ЕК МРЕЖА
- РЕГУЛАЦИОНА ЛИНИЈА

- ПЛАНИРАНА ГРАНИЦА ГРАЂЕВИНСКОГ ПОДРУЧЈА НАСЕЉА
- ОБУХВАТ ПЛАНА

НОСИЛАЦ ИЗРАДЕ ПЛАНА:		ОПШТИНА: <b>КИКИНДА</b>	Печат и потпис:
ОБРАЂИВАЧ:		ОВЛАШТЕНО ЛИЦЕ: <b>ЈП ЗАВОД ЗА УРБАНИЗАМ ВОЈВОДИНЕ НОВИ САД</b> ДИРЕКТОРА: ВЛАДИМИР ЗЕЛЕНОВИЋ, дипл.инж.маш.	Печат и потпис:
НАЗИВ ПЛАНА:	ПЛАН ГЕНЕРАЛНЕ РЕГУЛАЦИЈЕ НАСЕЉА ИЂОШ		Е - број: 2481
НАЗИВ КАРТЕ:	ЕЛЕКТРОЕНЕРГЕТСКА И ЕЛЕКТРОНСКА КОМУНИКАЦИОНА ИНФРАСТРУКТУРА		Печат и потпис:
ОДГОВОРНИ УРБАНИСТА:	ОЛИВЕРА СЕНКОВИЋ, дипл.инж.арх.		
УРБАНИСТА САРАДНИК:	ЗОРИЦА САНАДЕР, дипл.инж.елек.		Датум: 2015. Бр.листа: 2/9