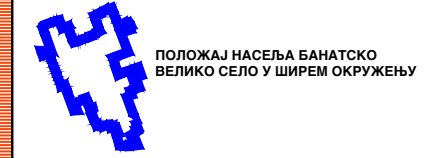
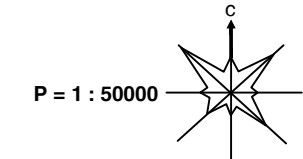


ПРОСТОРНИ ПЛАН ОПШТИНЕ КИКИНДА



НАМЕНА ПРОСТОРА

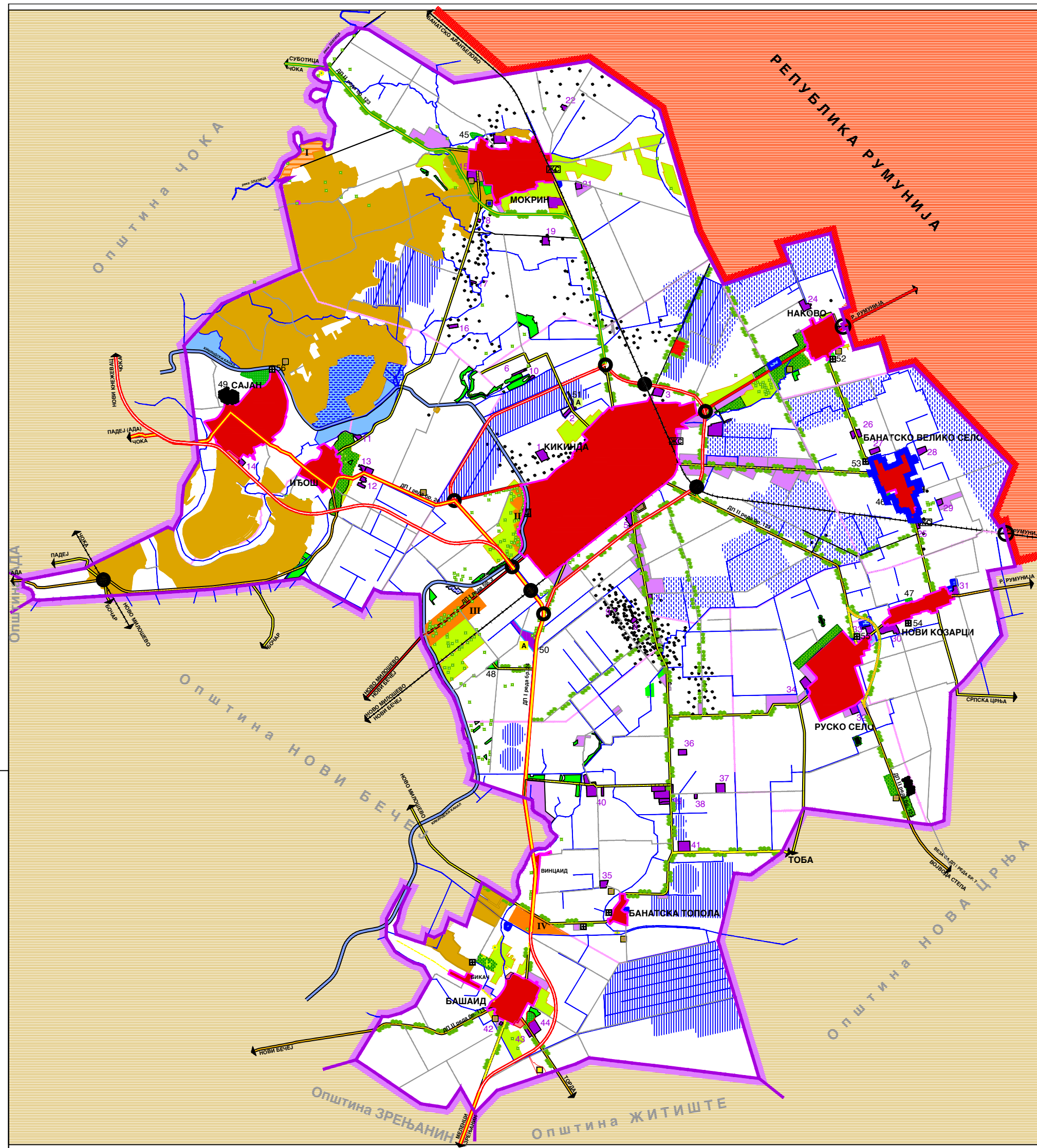
ОСНОВНА НАМЕНА ПОВРШИНА

- ПОЉОПРИВРЕДНО ЗЕМЉИШТЕ**
- ВОЂАРСКО ВИНОГРАДАРСКЕ ЗОНЕ (постојеће / планирано)
 - ЛИВАДЕ И ПАШВАЦИ
 - ЗАБАРЕНО И МОЉВАРНО ЗЕМЉИШТЕ
 - ПОВРШИНЕ ПОД ЗАЛИВНИМ СИСТЕМИМА (постојеће / планирано)
 - РИВАЊК (постојеће / планирано)
 - ОСТАЛО ПОЉОПРИВРЕДНО ЗЕМЉИШТЕ
- ШУМСКО ЗЕМЉИШТЕ**
- ШУМЕ И ШУМСКО ЗЕМЉИШТЕ (постојеће / планирано)
 - ЗАШТИТНИ ПОЈАСЕВИ ЗЕЛЕНИЛА
- ВОДНО ЗЕМЉИШТЕ**
- РЕКА ЗЛАТИЦА И КИКИНДСКИ КАНАЛ
 - КАНАЛСКА МРЕЖА
- ОСТАЛО ЗЕМЉИШТЕ**
- ГРАЂЕВИНСКИ РЕОНИ НАСЕЉА (постојеће / планирано)
 - СТАМБЕНИ ОБЈЕКТИ ВАН ГРАНИЦЕ ГРАЂ. РЕОНА, САБАШИ
 - ВИКЕНД ЗОНА I И V (постојеће / планирано)
 - РАДНЕ ЗОНЕ ИЗВАН НАСЕЉА (постојеће / планирано)
 - 1 - 44
 - БИШОТИНЕ НАФТЕ И ГАСА И ГЕОТЕРМАЛНЕ БИШОТИНЕ
 - СПОРТСКО - РЕКРЕАТИВНИ САДРЖАЈИ
 - КОМУНАЛНЕ ПОВРШИНЕ И ОБЈЕКТИ
 - РЕГИОНАЛНА ДЕПОЗИЦИЈА КОМУНАЛНОГ ОТПАДА
 - КОМПЛЕКСИ ГРОБЉА ВАН ГРАНИЦЕ ГРАЂ. РЕОНА
 - ДЕПОЗИЦИЈЕ - ПОВРШИНЕ ЗА РЕКУЛТИВАЦИЈУ
 - КОМУНАЛНА ПОВРШИНА - САНИТАЦИЈА УГИБИХУЛЖИВОТИЊА
 - КОМУНАЛНА ПОВРШИНА - УРЕЂАЈ ЗА ПРЕЧИШЉАВАЊЕ ОТПАДНИХ ВОДА

САОБРАЋАЈНА ИНФРАСТРУКТУРА

- ДРУМСКИ САОБРАЋАЈ**
- ПЛАНИРАНИ ДРЖАВНИ ПУТ I РЕДА - "БАНАТСКА МАГИСТРАЛА"
 - ПЛАНИРАНА ОБИЛАЗНИЦА ДРЖАВНИХ ПУТЕВА
 - ДРЖАВНИ ПУТ I РЕДА
 - ДРЖАВНИ ПУТ II РЕДА
 - ПЛАНИРАНИ ДРЖАВНИ ПУТ - ПУТ РЕГИОНАЛНОГ ЗНАЧАЈА
 - ОПШТИНСКИ ПУТЕВИ
 - ПЛАНИРАНИ ОПШТИНСКИ ПУТЕВИ
 - ГЛАВНИ АТАРСКИ ПУТЕВИ
 - САБИРНИ АТАРСКИ ПУТЕВИ
 - ДЕНИВЕЛСАНО УКРШТАЊЕ
 - УКРШТАЊЕ У НИВОУ
 - МОСТ
 - ГРАНИЧНИ ПРЕЛАЗ
- ЖЕЛЕЗНИЧКИ САОБРАЋАЈ**
- РЕГИОНАЛНА ЖЕЛЕЗНИЧКА ГРУПА
 - ЛОКАЛНА ЖЕЛЕЗНИЧКА ГРУПА
 - ЖЕЛЕЗНИЧКА СТАНИЦА
- ВОДНИ САОБРАЋАЈ**
- ПЛОВИНИ ПУТ
 - ПРИСТАНИШТЕ
- ВАЗДУШНИ САОБРАЋАЈ**
- АЕРОДРОМ СПОРТСКИ
 - АЕРОДРОМ ПОЉОПРИВРЕДНИ
- ГРАНИЦЕ**
- ГРАНИЦА РЕПУБЛИКЕ СРБИЈЕ
 - ГРАНИЦА ОБУРАТА ПРОСТОРНОГ ПЛАНА ОПШТИНЕ
 - ГРАНИЦА КАТАСТАРСКЕ ОПШТИНЕ

Национални план:	Општина:	КИКИНДА	Листа:	
Област:	Овлашћено лице:		Листа:	
Организација:	ЈП ЗАВОД ЗА УРБАНИЗАМ ВОЈВОДИНЕ НОВИ САД	Директор:	ВЛАДИМИР ЗЕЛЕНОВИЋ, дип. инж. град.	Листа:
Назив плана:	ПРОСТОРНИ ПЛАН ОПШТИНЕ КИКИНДА	Датум:	01. април 2020	Листа:
Назив карте:	НАМЕНА ПРОСТОРА	Датум:	2012.	Листа:
Легенда:	Савремени:			



ПЛАН ГЕНЕРАЛНЕ РЕГУЛАЦИЈЕ НАСЕЉА БАНАТСКО ВЕЛИКО СЕЛО

0 100 200 300 400 500m

↑
C
↓
P-1:5000

ПОСТОЈЕЋА ФУНКЦИОНАЛНА НАМЕНА ПРОСТОРА

ГРАЂЕВИНСКО ЗЕМЉИШТЕ У ГРАЂЕВИНСКОМ ПОДРУЧЈУ
НАСЕЉЕНОГ МЕСТА

ЦЕНТРАЛНА ЗОНА

- ЦЕНТРАЛНИ САДРЖАЈИ ЈАВНЕ НАМЕНЕ
- 1 ОСНОВНА ШКОЛА
- 2 ПРЕДШКОЛСКА УСТАНОВА
- 3 ЗДРАВСТВЕНА СТАНИЦА СА АПОТЕКОМ
- 4 ДОМ КУЛТУРЕ
- 5 ОМЛАДИНСКИ ДОМ
- 6 ДОМ ПЕНЗИОНЕРА
- 7 МЕСНА ЗАЈЕДНИЦА
- 8 ПОШТА
- 9 ВАТРОГАСНИ ДОМ
- 10 ВЕТЕРИНАРСКА СТАНИЦА
- 11 СНАБДЕВАЊЕ
- 12 ВЕРСКИ ОБЈЕКТ

ЗОНЕ СТАНОВАЊА

- ПОРОДИЧНО СТАНОВАЊЕ
- СТАНОВАЊЕ СА РАДОМ
- ВИШЕПОРОДИЧНО СТАНОВАЊЕ

РАДНИ САДРЖАЈИ

- РАДНИ И ПОСЛОВНИ КОМПЛЕКСИ

СПОРТ И РЕКРЕАЦИЈА

- СПОРТ И РЕКРЕАЦИЈА

ЗЕЛЕНЕ ПОВРШИНЕ

- ПАРК
- ЗАШТИТНО ЗЕЛЕНИЛО
- РЕТЕНЗИЈА - ЗЕЛЕНИЛО

КОМУНАЛНИ САДРЖАЈИ

- ГРОБЉЕ
- ПИЈАЦА

САОБРАЋАЈНЕ ПОВРШИНЕ И ОБЈЕКТИ

- ОПШТИНСКИ ПУТ
- ГЛАВНА НАСЕЉСКА САОБРАЋАЈНИЦА
- САБИРНА НАСЕЉСКА САОБРАЋАЈНИЦА
- ПРИСТУПНЕ НАСЕЉСКЕ САОБРАЋАЈНИЦЕ
- РЕГИОНАЛНА ПРУГА
- УКРШТАЈ У НИВОУ

ОСТАЛЕ ПОВРШИНЕ

- НЕИЗГРАЂЕНО (ПОЉОПРИВРЕДНО) ЗЕМЉИШТЕ У ГРАЂЕВИНСКОМ ПОДРУЧЈУ НАСЕЉА

ГРАЂЕВИНСКО ЗЕМЉИШТЕ У ГРАЂЕВИНСКОМ ПОДРУЧЈУ ИЗВАН НАСЕЉЕНОГ МЕСТА

- РИБЊАК
- ГРАНИЦЕ ГРАЂЕВИНСКОГ ЗЕМЉИШТА У ГРАЂЕВИНСКОМ ПОДРУЧЈУ ИЗВАН НАСЕЉЕНОГ МЕСТА
- ГРАНИЦА ГРАЂЕВИНСКОГ ПОДРУЧЈА НАСЕЉА ПРЕМА КАТАСТРУ (УП МЗ БАНАТСКО ВЕЛИКО СЕЛО)

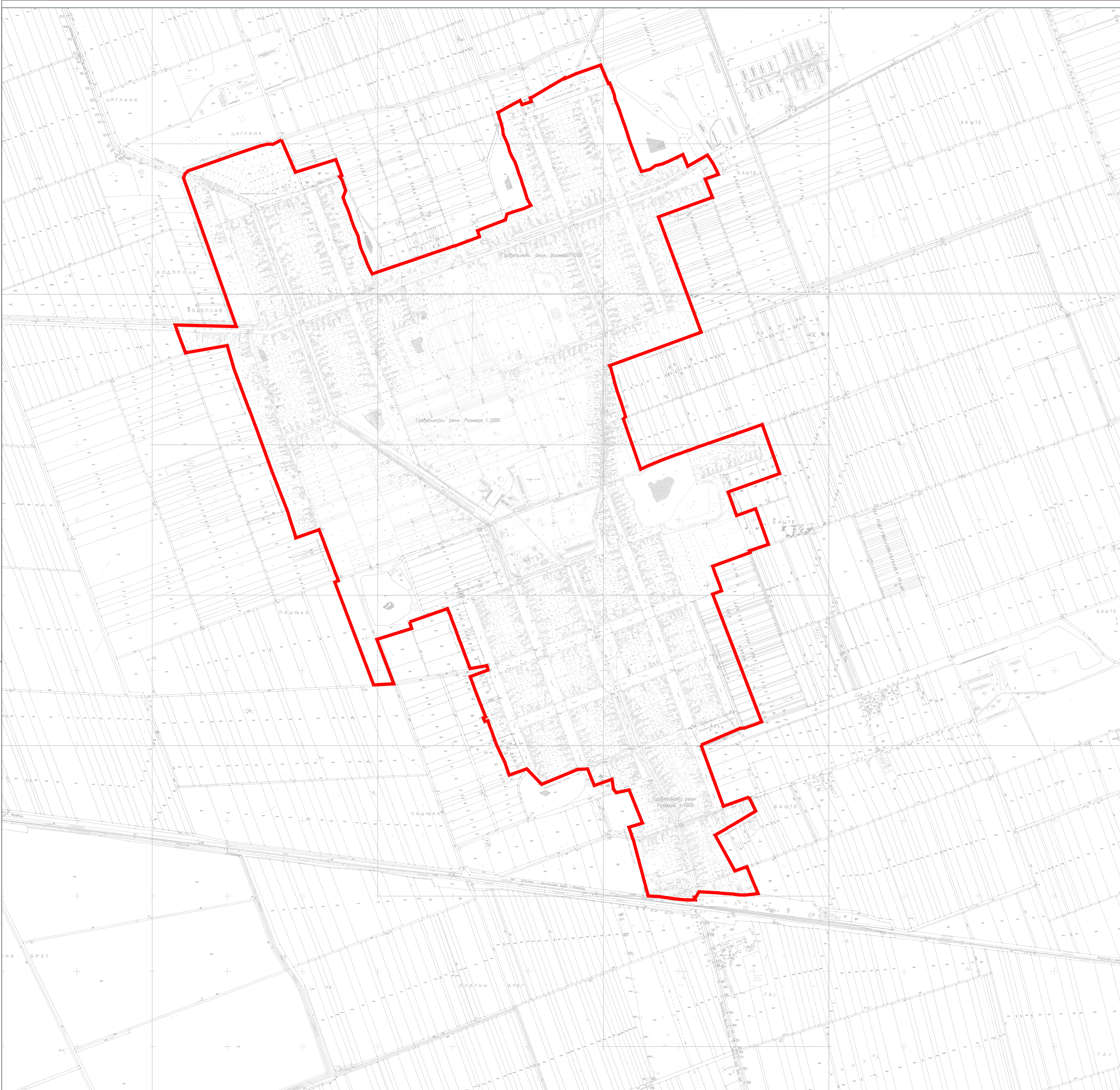
НОСИЛАЦ ИЗРАДЕ ПЛАНА:	ОПШТИНА КИКИНДА	Печат и потпис:
ОБРАТИВАЧ:	ЈП ЗАВОД ЗА УРБАНИЗАМ ВОЈВОДИНЕ НОВИ САД	Печат и потпис:
ДИРЕКТОР:	ВЛАДИМИР ЗЕЛЕНОВИЋ, дипл.инж.мивш.	
НАЗИВ ПЛАНА:	ПЛАН ГЕНЕРАЛНЕ РЕГУЛАЦИЈЕ НАСЕЉА БАНАТСКО ВЕЛИКО СЕЛО	Е - број: 2478
НАЗИВ КАРТЕ:	ПОСТОЈЕЋА ФУНКЦИОНАЛНА НАМЕНА ПРОСТОРА	Печат и потпис:
ОДГОВОРНИ УРБАНИСТА:	ОЛИВЕРА СЕНКОВИЋ, дипл.инж.врх.	
УРБАНИСТА САРАДНИК:	МИНА МИЛИЋИЋ, дипл.инж.врх. - мајстор ЗОРАН КОЗЉИЋ, дипл.инж.саобр.	Датум: 2014. Бр. листе: 1.2.

ПЛАН ГЕНЕРАЛНЕ РЕГУЛАЦИЈЕ
НАСЕЉА
**БАНАТСКО ВЕЛИКО
СЕЛО**

0 100 200 300 400 500м





Р-1:5000

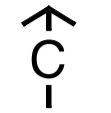


**КАТАСТАРСКИ ПЛАН СА ГРАНИЦОМ
ОБУХВАТА ПЛАНА**

— ГРАНИЦА ПРОСТОРА ОБУХВАЋЕНОГ ПЛАНОМ



НОСИЛАЦ ИЗРАДЕ ПЛАНА:		ОПШТИНА: КИКИНДА	Печат и потпис:
		ОВЛАШЋЕНО ЛИЦЕ:	
ОБРАЂИВАЧ:		ЈП ЗАВОД ЗА УРБАНИЗАМ ВОЈВОДИНЕ НОВИ САД	Печат и потпис:
НАЗИВ ПЛАНА:		ДИРЕКТОР: ВЛАДИМИР ЗЕЛЕНОВИЋ, дипл.инж.мвш.	
НАЗИВ КАРТЕ:	КАТАСТАРСКИ ПЛАН СА ГРАНИЦОМ ОБУХВАТА ПЛАНА		Е - број: 2478
ОДГОВОРНИ УРБАНИСТА:	ОЛИВЕРА СЕНКОВИЋ, дипл.инж.арх.	УРБАНИСТА САРАДНИК:	ДАМИР ЈУРИЋ, дипл.инж.град.
		Датум: 2014.	Бр.листа: 2.1.

ПЛАН ГЕНЕРАЛНЕ РЕГУЛАЦИЈЕ НАСЕЉА БАНАТСКО ВЕЛИКО СЕЛО

0 100 200 300 400 500м
 P-1:5000

ГРАНИЦЕ ПЛАНА И ГРАНИЦЕ ПЛАНИРАНОГ
ГРАЂЕВИНСКОГ ПОДРУЧЈА НАСЕЉА СА ПРЕТЕЖНОМ
НАМЕНОМ ПОВРШИНА

-  ЦЕНТАР НАСЕЉА - ЗОНА УЖЕГ ЦЕНТРА НАСЕЉА
-  ЗОНА ШИРЕГ ЦЕНТРА НАСЕЉА
- ЦЕНТРАЛНИ САДРЖАЈИ**
- 1 ОСНОВНА ШКОЛА
- 2 ПРЕДШКОЛСКА УСТАНОВА
- 3 ЗДРАВСТВЕНА СТАНИЦА СА АПОТЕКОМ
- 4 ДОМ КУЛТУРЕ
- 5 ОМЛАДИНСКИ ДОМ
- 6 ДОМ ПЕНИОНЕРА
- 7 МЕСНА ЗАЈЕДНИЦА
- 8 ПОШТА
- 9 ПИЈАЦА
- 10 ВАТРОГАСНА СТАНИЦА
-  НАСЕЉСКИ ПОДЦЕНТРИ
- 11 ПИЈАЦА СА ОРГАНСКОМ ХРАНОМ
- 12 СНАБДЕВАЊЕ
-  СПЕЦИЈАЛИЗОВАНИ ЦЕНТРИ
- 13 ВЕРСКИ ОБЈЕКАТ
- 14 КОМПЛЕКС БАЊЕ
- СТАНОВАЊЕ**
-  ПОРОДИЧНО СТАНОВАЊЕ
-  ВИШЕПОРОДИЧНО СТАНОВАЊЕ
- РАДНИ САДРЖАЈИ**
-  РАДНИ И ПОСЛОВНИ КОМПЛЕКСИ
-  РАДНЕ ПОВРШИНЕ У ФУНКЦИЈИ ПОЉОПРИВРЕДНЕ ПРОИЗВОДЊЕ
- СПОРТ И РЕКРЕАЦИЈА**
-  СПОРТ И РЕКРЕАЦИЈА
- ЗЕЛЕНЕ ПОВРШИНЕ**
-  ПАРК
-  ЗАШТИТНО ЗЕЛЕНИЛО
-  РЕТЕНЗИЈА-ЗЕЛЕНИЛО
- КОМУНАЛНИ САДРЖАЈИ**
-  ГРОБЉЕ
-  ПОСТРОЈЕЊЕ ЗА ПРЕЧИШЋАВАЊЕ ОТПАДНИХ ВОДА
- САОБРАЋАЈНЕ ПОВРШИНЕ И ОБЈЕКТИ**
-  ОПШТИНСКИ ПУТ
-  ОПШТИНСКИ ПУТ - ПЛАНИРАНИ
-  ГЛАВНА НАСЕЉСКА САОБРАЋАЈНИЦА
-  САБИРНА НАСЕЉСКА САОБРАЋАЈНИЦА
-  ПРИСТУПНЕ НАСЕЉСКЕ САОБРАЋАЈНИЦЕ
-  ПЕШАЧКИ ПРОЛАЗ
-  РЕГИОНАЛНА ПРУГА
-  УКРШТАЈ У НИВОУ
- 1-23** БРОЈЕВИ БЛОКОВА
-  РЕГУЛАЦИОНА ЛИНИЈА
-  ГРАНИЦА БЛОКОВА
-  ГРАНИЦА ГРАЂЕВИНСКОГ ПОДРУЧЈА НАСЕЉА ПРЕМА КАТАСТРУ (УП МЗ БАНАТСКО ВЕЛИКО СЕЛО)
-  ПЛАНИРАНА ГРАНИЦА ГРАЂЕВИНСКОГ ПОДРУЧЈА НАСЕЉА - ОБУХВАТ ПЛАНА

НОСИЛАЦ ИЗРАДЕ ПЛАНА:		ОПШТИНА КИКИНДА	Печат и потпис:
ОБРАЂИВАЧ:		ЈП ЗАВОД ЗА УРБАНИЗАМ ВОЈВОДИНЕ НОВИ САД ДИРЕКТОР: ВЛАДИМИР ЗЕЛЕНОВИЋ, дипл.инж.маш.	Печат и потпис:
НАЗИВ ПЛАНА:	ПЛАН ГЕНЕРАЛНЕ РЕГУЛАЦИЈЕ НАСЕЉА БАНАТСКО ВЕЛИКО СЕЛО		
НАЗИВ КАРТЕ:	ГРАНИЦЕ ПЛАНА И ГРАНИЦЕ ПЛАНИРАНОГ ГРАЂЕВИНСКОГ ПОДРУЧЈА НАСЕЉА СА ПРЕТЕЖНОМ НАМЕНОМ ПОВРШИНЕ		
ОДГОВОРНИ УРБАНИСТА:	ОЛИВЈЕРА СЕНКОВИЋ, дипл.инж.арх.		
УРБАНИСТА САРАДНИК:	МЛАНА МИЉУНИЋ, дипл.инж.арх. - мастер ЗОРАН КОСОВИЋ, дипл.инж.град.	Датум: 2014.	Бр. листа: 2/2.

ПЛАН ГЕНЕРАЛНЕ РЕГУЛАЦИЈЕ НАСЕЉА БАНАТСКО ВЕЛИКО СЕЛО

0 100 200 300 400 500м



Р-1:5000



ПРЕДЛОГ ПОВРШИНА ЈАВНЕ НАМЕНЕ

- ПРОГЛАШЕНЕ ПОВРШИНЕ ЈАВНЕ НАМЕНЕ
- ПЛАНИРАНЕ ПОВРШИНЕ ЈАВНЕ НАМЕНЕ
- ПЛАНИРАНЕ ПОВРШИНЕ ОСТАЛЕ НАМЕНЕ
- РЕГУЛАЦИОНА ЛИНИЈА

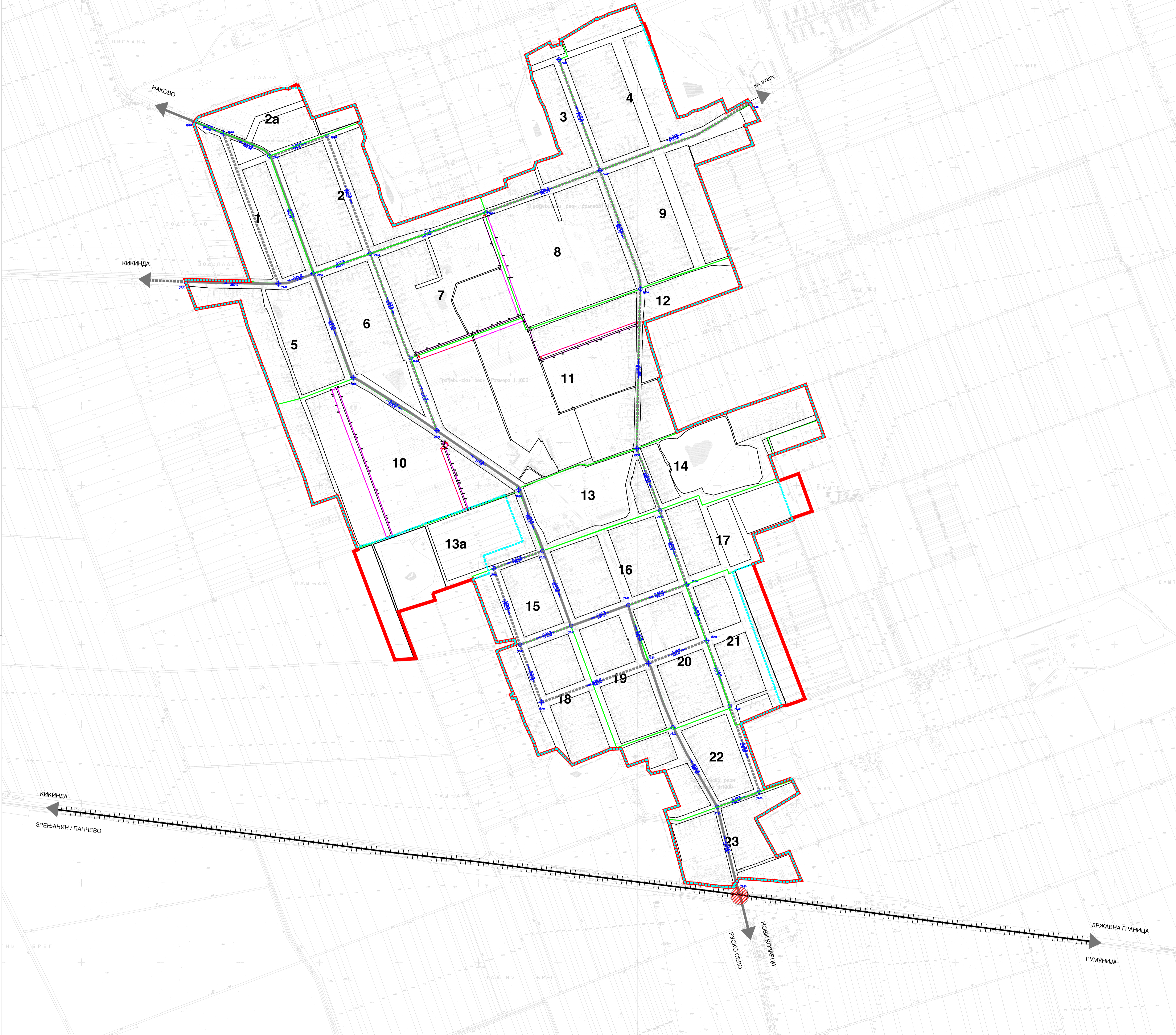
- 1-23** БРОЈЕВИ БЛОКОВА
- ГРАНИЦА БЛОКОВА
- ГРАНИЦА ГРАЂЕВИНСКОГ ПОДРУЧЈА НАСЕЉА ПРЕМА КАТАСТРУ (УП МЗ БАНАТСКО ВЕЛИКО СЕЛО)
- ПЛАНИРАНА ГРАНИЦА ГРАЂЕВИНСКОГ ПОДРУЧЈА НАСЕЉА- ОБУХВАТ ПЛАНА

НОСИЛАЦ ИЗРАДЕ ПЛАНА:		ОПШТИНА: КИКИНДА	Печат и потпис:
ОБРАЂИВАЧ:		ЈП ЗАВОД ЗА УРБАНИЗАМ ВОЈВОДИНЕ НОВИ САД	Печат и потпис:
ДИРЕКТОР:	ДИРЕКТОР: ВЛАДИМИР ЗЕЛЕНОВИЋ, дипл.инж.арх.		Печат и потпис:
НАЗИВ ПЛАНА:	ПЛАН ГЕНЕРАЛНЕ РЕГУЛАЦИЈЕ НАСЕЉА БАНАТСКО ВЕЛИКО СЕЛО	Е - број: 2478	Печат и потпис:
НАЗИВ КАРТЕ:	ПРЕДЛОГ ПОВРШИНА ЈАВНЕ НАМЕНЕ		Печат и потпис:
ОДГОВОРНИ УРБАНИСТА:	ОЛИВЕРА СЕНКОВИЋ, дипл.инж.арх.		Печат и потпис:
УРБАНИСТА САРАДНИК:	МИЛА МИРИЋИЋ, дипл.инж.арх. - мастер	Датум: 2014.	Бр.листа: 2.3.

ПЛАН ГЕНЕРАЛНЕ РЕГУЛАЦИЈЕ НАСЕЉА БАНАТСКО ВЕЛИКО СЕЛО



P-1:5000



САОБРАЋАЈНА ИНФРАСТРУКТУРА, НИВЕЛАЦИЈА И РЕГУЛАЦИЈА

САОБРАЋАЈНЕ ПОВРШИНЕ И ОБЈЕКТИ

- ОПШТИНСКИ ПУТ
- ОПШТИНСКИ ПУТ - ПЛАНИРАНИ
- ГЛАВНА НАСЕЉСКА САОБРАЋАЈНИЦА
- САБИРНА НАСЕЉСКА САОБРАЋАЈНИЦА
- ПРИСТУПНЕ НАСЕЉСКЕ САОБРАЋАЈНИЦЕ
- ПЕШАЧКИ ПРОЛАЗ
- РЕГИОНАЛНА ПРУГА
- УКРШТАЈ У НИВОУ

НИВЕЛАЦИЈА

- 79,30 КОТА НИВЕЛЕТЕ ОСОВИНЕ САОБРАЋАЈНИЦЕ
- 0,2% / 317,9 НАГИБ НИВЕЛЕТЕ

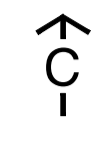
РЕГУЛАЦИЈА

- 0 ПМ ПОСТОЈЕЋЕ МЕЂНЕ ТАЧКЕ
- 11,00 НОВООДРЕЂЕНЕ МЕЂНЕ ТАЧКЕ
- ЛИНИЈА ДЕОБЕ
- ПОСТОЈЕЋА РЕГУЛАЦИЈА УЛИЧНИХ КОРИДОРА
- ПЛАНИРАНА РЕГУЛАЦИЈА УЛИЧНИХ КОРИДОРА
- ГРАНИЦА БЛОКА
- ГРАНИЦА ГРАЂЕВИНСКОГ ПОДРУЧЈА НАСЕЉА ПРЕМА КАТАСТРУ (УП МЗ БАНАТСКО ВЕЛИКО СЕЛО)
- ПЛАНИРАНА ГРАНИЦА ГРАЂЕВИНСКОГ ПОДРУЧЈА НАСЕЉА - ОБУХВАТ ПЛАНА

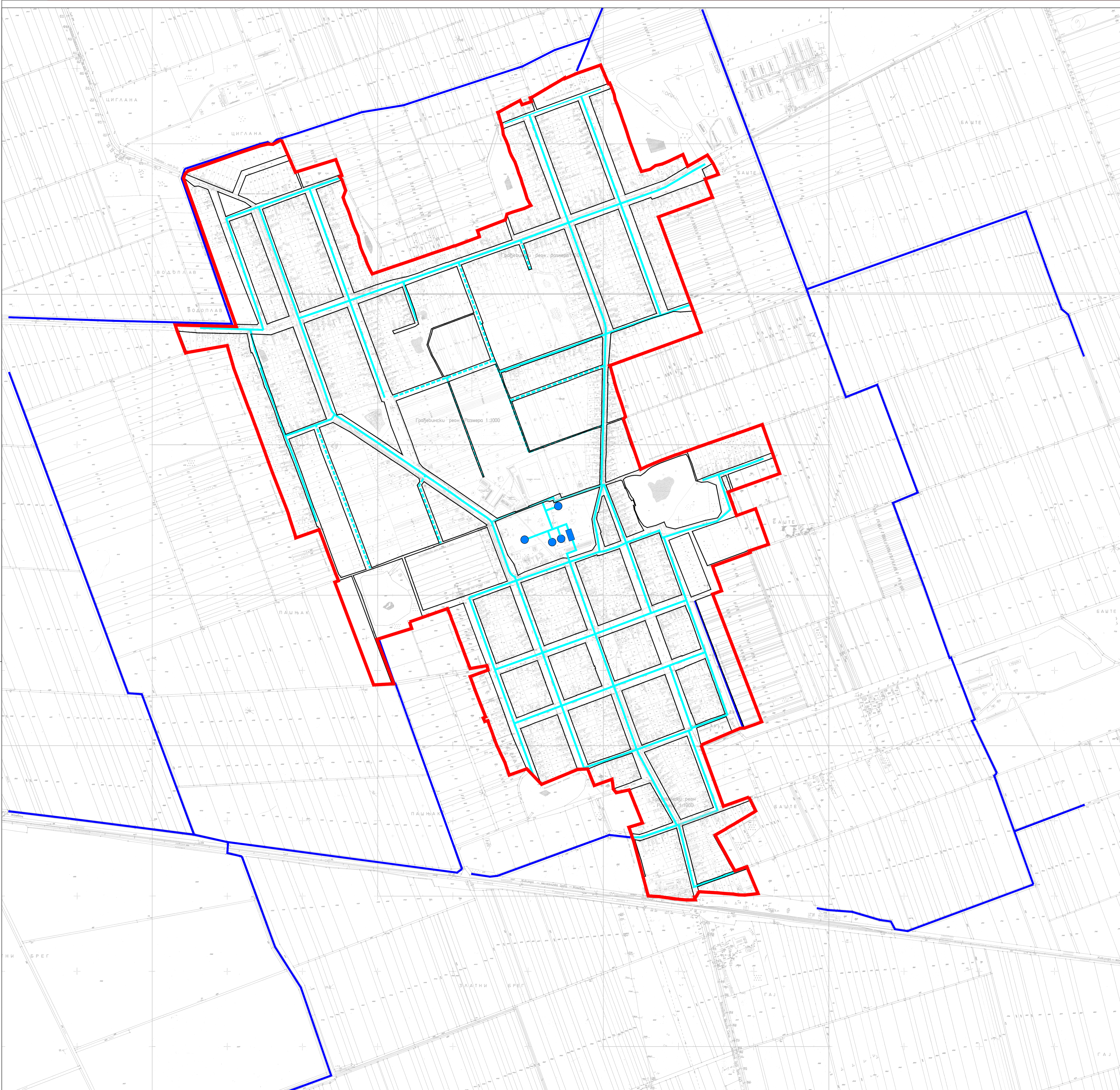
НОСИЛАЦ КОРДА ПЛАНА:		ОПШТИНА: КИКИНДА	Печат и потпис:
ОБРАЂИВАЧ:		ОПШТИНО ЈАНЕ: ЈП ЗАВОД ЗА УРБАНИЗАМ ВОЈВОДИНЕ НОВИ САД	Печат и потпис:
ДИРЕКТОР:		ДИРЕКТОР: ВЛАДИМИР ЗЕЛЕНОВИЋ, дипл.инж.мивш.	Печат и потпис:
НАЗИВ ПЛАНА:	ПЛАН ГЕНЕРАЛНЕ РЕГУЛАЦИЈЕ НАСЕЉА БАНАТСКО ВЕЛИКО СЕЛО		Е - број: 2478
ОДГОВОРНИ УРБАНИСТА:	ОЛИВЕРА СЕНКОВИЋ, дипл.инж.арх.		Печат и потпис:
УРБАНИСТА САРАДНИК:	ДАЈИБЕР ЈУРИЋА, дипл.инж.град. / ЗОРКА КОСОВИЋА, дипл.инж.град.		Датум: 2014. Бр.листа: 24.

ПЛАН ГЕНЕРАЛНЕ РЕГУЛАЦИЈЕ НАСЕЉА БАНАТСКО ВЕЛИКО СЕЛО

0 100 200 300 400 500м



Р-1:5000



ВОДОПРИВРЕДНА ИНФРАСТРУКТУРА - СНАБДЕВАЊЕ ВОДОМ

- ПОСТОЈЕЋИ ВОДОВОД
- - - ПЛАНИРАНИ ВОДОВОД
- МЕЛИОРАТИВНИ КАНАЛИ
- ИЗВОРИШТЕ
- ХИДРОФОРСКО ПОСТРОЈЕЊЕ
- РЕГУЛАЦИОНА ЛИНИЈА
- ПЛАНИРАНА ГРАНИЦА ГРАЂЕВИНСКОГ ПОДРУЧЈА НАСЕЉА- ОБУХВАТ ПЛАНА

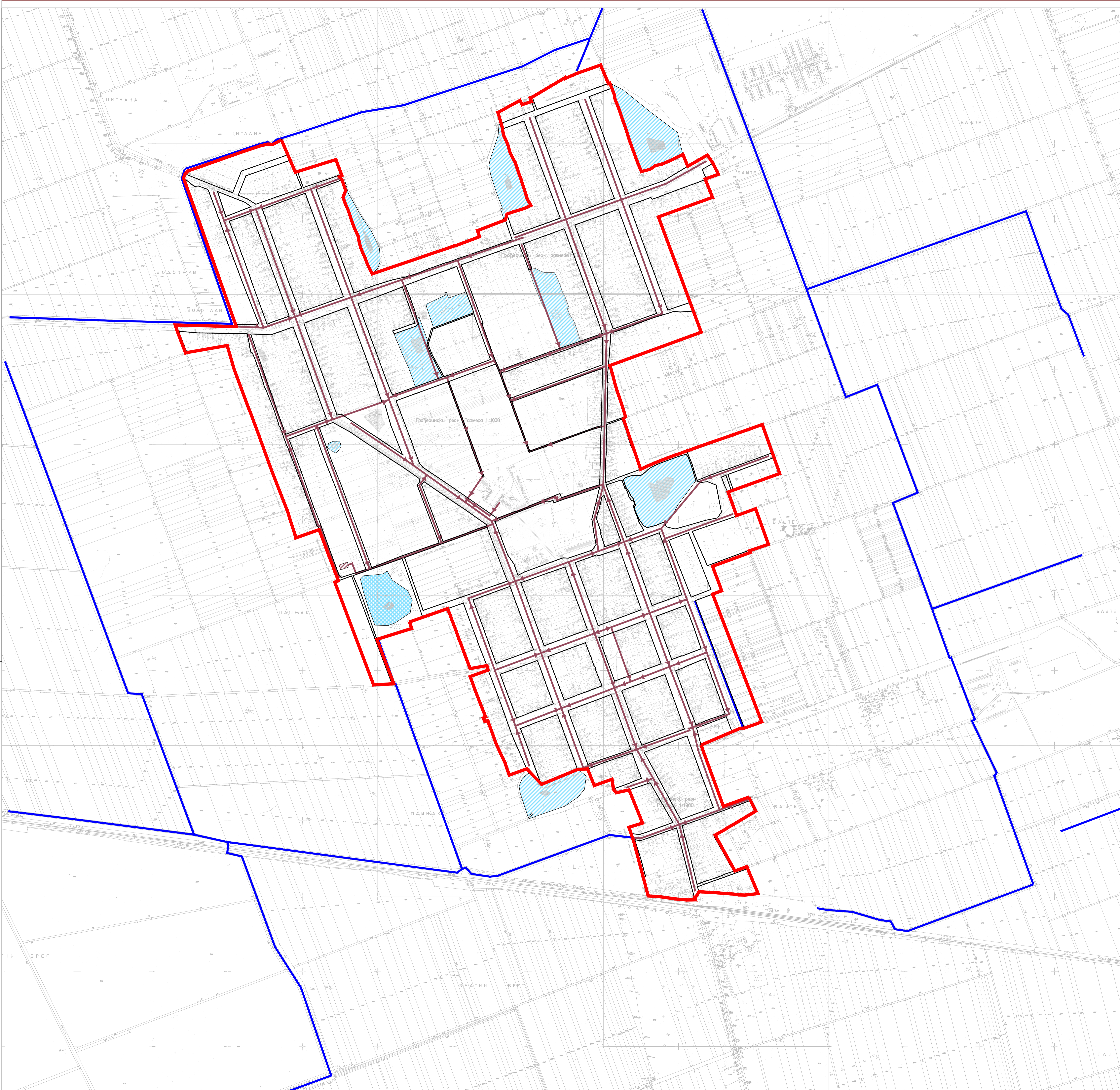
НОСИЛАЦ ИЗРАДЕ ПЛАНА:		ОПШТИНА: КИКИНДА	Печат и потпис:
ОБРАТИВАЊ:		ОБЛАШЉЕНО ЛИЦЕ: ЈП ЗАВОД ЗА УРБАНИЗАМ ВОЈВОДИНЕ НОВИ САД	Печат и потпис:
НАЗИВ ПЛАНА:	ПЛАН ГЕНЕРАЛНЕ РЕГУЛАЦИЈЕ НАСЕЉА БАНАТСКО ВЕЛИКО СЕЛО		Е - број: 2478
НАЗИВ КАРТЕ:	ВОДОПРИВРЕДНА ИНФРАСТРУКТУРА - СНАБДЕВАЊЕ ВОДОМ		
ОДГОВОРНИ УРБАНИСТА:	ОЛИВЕРА СЕНКОВИЋ, дипл.инж.арх.		Печат и потпис:
УРБАНИСТА САРАДНИК:	БРАНКО МИЛОВАНОВИЋ, дипл.инж.арх.		Печат и потпис:
		Датум: 2014.	Бр.листа: 2.5.

ПЛАН ГЕНЕРАЛНЕ РЕГУЛАЦИЈЕ НАСЕЉА БАНАТСКО ВЕЛИКО СЕЛО

0 100 200 300 400 500м



Р-1:5000



ВОДОПРИВРЕДНА ИНФРАСТРУКТУРА - КАНАЛИЗАЦИЈА ОТПАДНИХ ВОДА

- ПЛАНИРАНА КАНАЛИЗАЦИЈА ОТПАДНИХ ВОДА
- МЕЛИОРАТИВНИ КАНАЛИ
- ПОСТРОЈЕЊЕ ЗА ПРЕЧИШЋАВАЊЕ ОТПАДНИХ ВОДА
- РЕТЕНЗИЈЕ
- РИБЊАК
- РЕГУЛАЦИОНА ЛИНИЈА
- ПЛАНИРАНА ГРАНИЦА ГРАЂЕВИНСКОГ ПОДРУЧЈА НАСЕЉА- ОБУХВАТ ПЛАНА

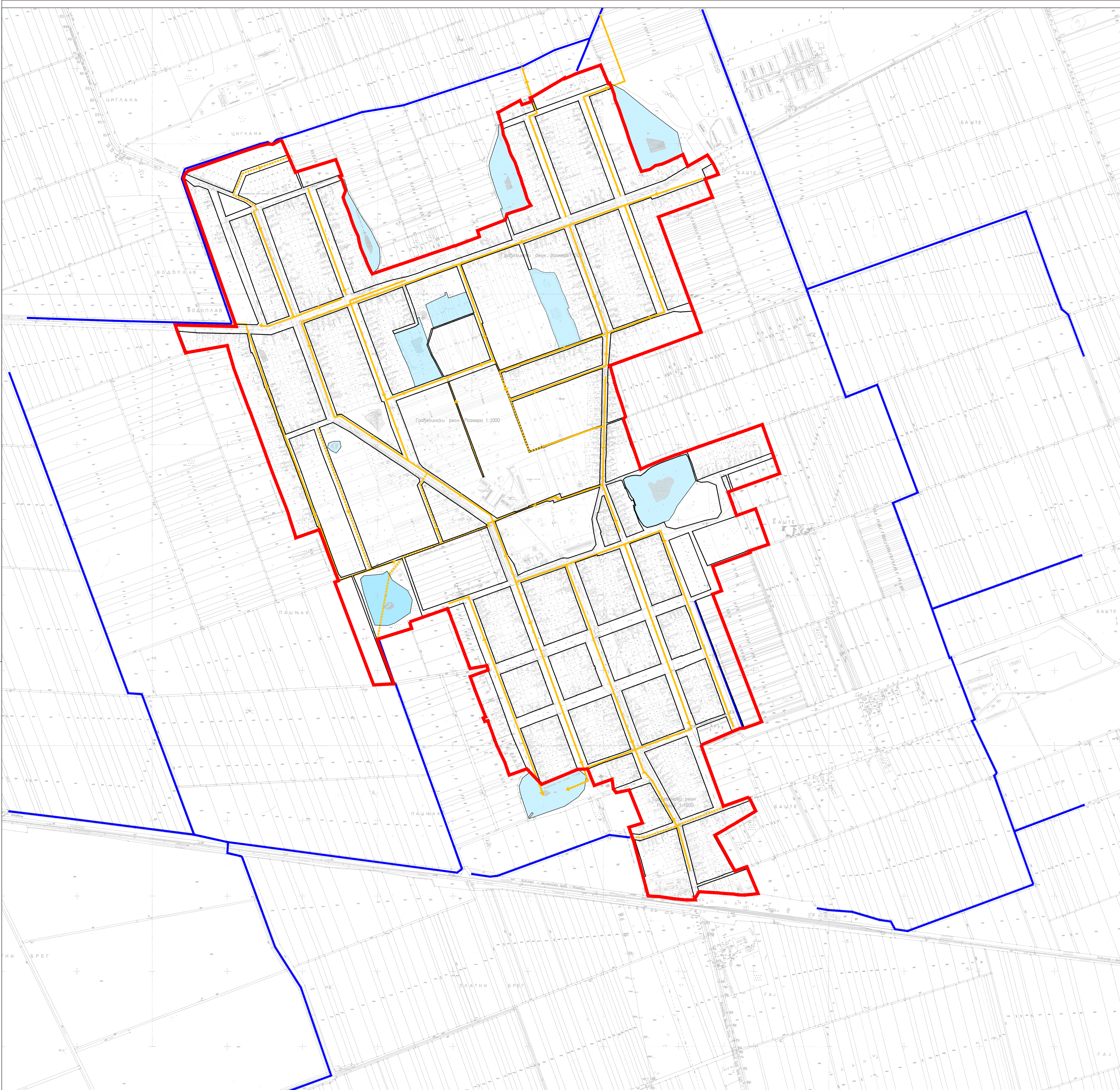
НОСИЛАЦ ИЗРАДЕ ПЛАНА:		ОПШТИНА: КИКИНДА	Печат и потпис:
ОБРАЂИВАЧ:		ЈП ЗАВОД ЗА УРБАНИЗАМ ВОЈВОДИНЕ НОВИ САД	Печат и потпис:
НАЗИВ ПЛАНА:	ПЛАН ГЕНЕРАЛНЕ РЕГУЛАЦИЈЕ НАСЕЉА БАНАТСКО ВЕЛИКО СЕЛО		Е - број: 2478
НАЗИВ КАРТЕ:	ВОДОПРИВРЕДНА ИНФРАСТРУКТУРА - КАНАЛИЗАЦИЈА ОТПАДНИХ ВОДА		
ДИРЕКТОР:	ВЛАДИМИР ЗЕЛЕНОВИЋ, дип.инж.маш.		
ОДГОВОРНИ УРБАНИСТА:	ОЛИВЕРА СЕНКОВИЋ, дип.инж.врх.		
УРБАНИСТА САРАДНИК:	БРАНКО МИЛОВАНОВИЋ, дип.инж.маш.	Датум: 2014.	Бр.листа: 2.6.

ПЛАН ГЕНЕРАЛНЕ РЕГУЛАЦИЈЕ НАСЕЉА БАНАТСКО ВЕЛИКО СЕЛО

0 100 200 300 400 500м



Р-1:5000



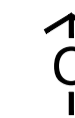
ВОДОПРИВРЕДНА ИНФРАСТРУКТУРА - АТМОСФЕРСКА КАНАЛИЗАЦИЈА

- ПОСТОЈЕЋА АТМОСФЕРСКА КАНАЛИЗАЦИЈА
- ПЛАНИРАНА АТМОСФЕРСКА КАНАЛИЗАЦИЈА
- МЕЛИОРАТИВНИ КАНАЛИ
- РЕТЕНЗИЈЕ
- РИБЊАК
- РЕГУЛАЦИОНА ЛИНИЈА
- ПЛАНИРАНА ГРАНИЦА ГРАЂЕВИНСКОГ ПОДРУЧЈА НАСЕЉА - ОБУХВАТ ПЛАНА

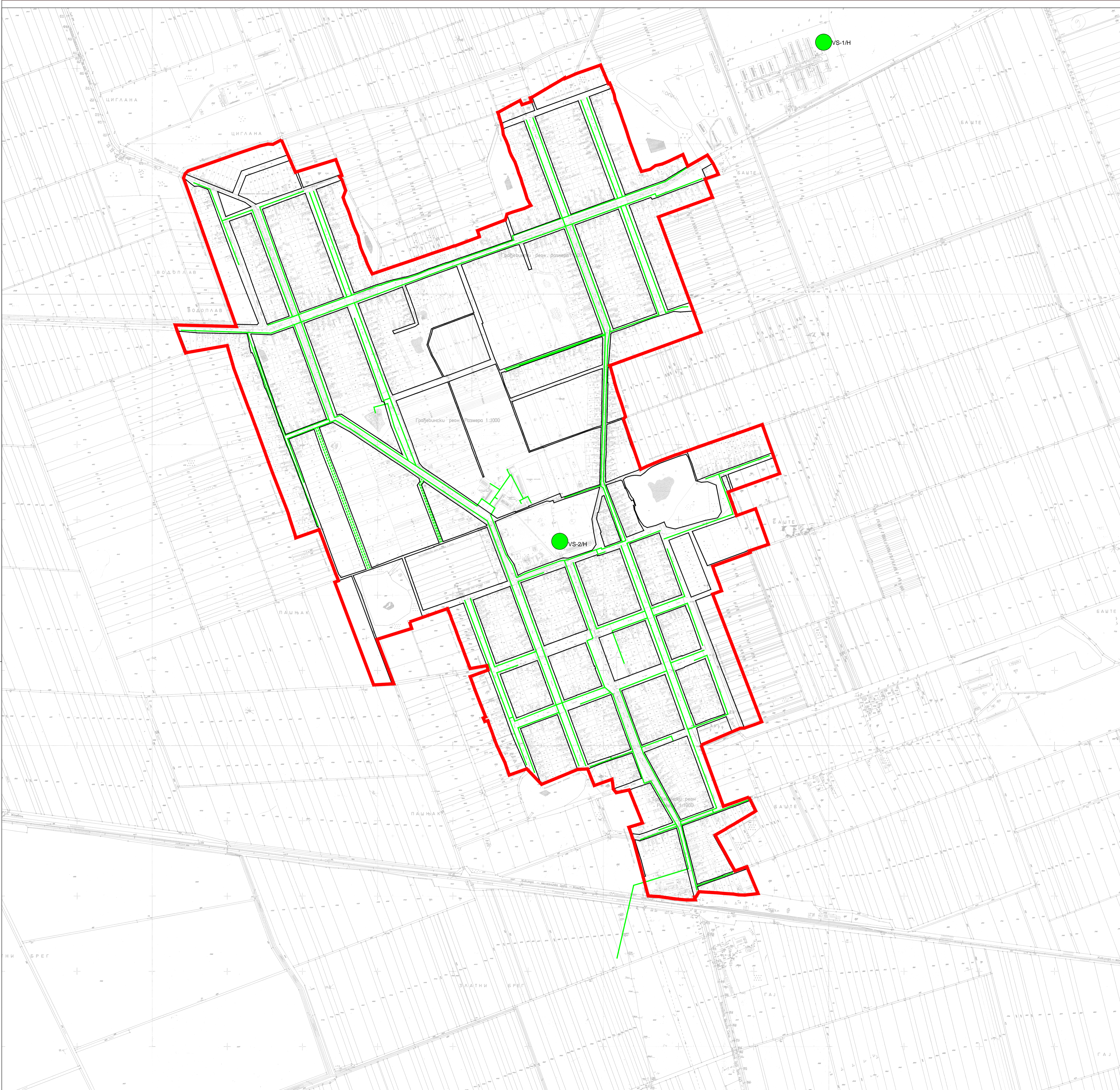
НОСИЛАЦ ИЗРАДЕ ПЛАНА:		ОПШТИНА: ОВЛАШТЕНО ЛИЦЕ:	КИКИНДА	Печат и потпис:
ОБРАЂИВАЧ:		ЈП ЗАВОД ЗА УРБАНИЗАМ ВОЈВОДИНЕ НОВИ САД		Печат и потпис:
ДИРЕКТОР:	ДИРЕКТОР: ВЛАДИМИР ЗЕЛЕНОВИЋ, дипл.инж.маш.			Печат и потпис:
НАЗИВ ПЛАНА:	ПЛАН ГЕНЕРАЛНЕ РЕГУЛАЦИЈЕ НАСЕЉА БАНАТСКО ВЕЛИКО СЕЛО		Е - број: 2478	Печат и потпис:
НАЗИВ КАРТЕ:	ВОДОПРИВРЕДНА ИНФРАСТРУКТУРА - АТМОСФЕРСКА КАНАЛИЗАЦИЈА			
ОДГОВОРНИ УРБАНИСТА:	ОЛИВЕРА СЕНКОВИЋ, дипл.инж.арх.		Датум: 2014.	Бр.листа: 2.7.
УРБАНИСТА САРАДНИК:	БРАНКО МИЛОВАНОВИЋ, дипл.инж.град.			

ПЛАН ГЕНЕРАЛНЕ РЕГУЛАЦИЈЕ НАСЕЉА БАНАТСКО ВЕЛИКО СЕЛО





0 100 200 300 400 500м





Р-1:5000



ТЕРМОЕНЕРГЕТСКА ИНФРАСТРУКТУРА

-  ПОСТОЈЕЋИ ДИСТРИБУТИВНИ ГАСОВОД
-  ПЛАНИРАНИ ДИСТРИБУТИВНИ ГАСОВОД
-  ТЕРМАЛНА БУШОТИНА
-  РЕГУЛАЦИОНА ЛИНИЈА

-  ПЛАНИРАНА ГРАНИЦА ГРАЂЕВИНСКОГ ПОДРУЧЈА НАСЕЉА- ОБУХВАТ ПЛАНА

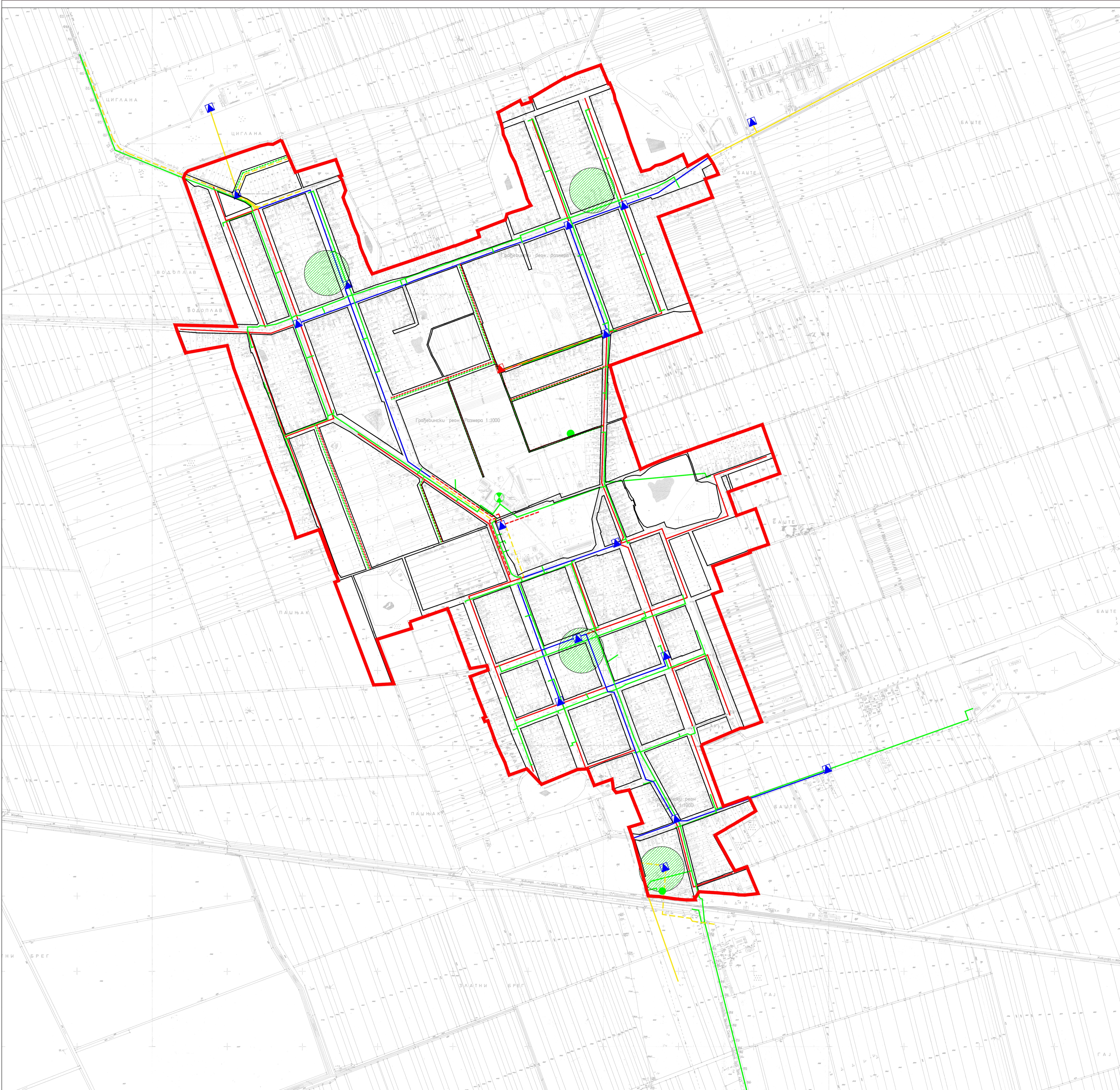
НОСИЛАЦ ИЗРАДЕ ПЛАНА:		ОПШТИНА: КИКИНДА	Печат и потпис:
ОБРАЂИВАЧ:		ОБЛАШЉЕНО ЛИЦЕ: ЈП ЗАВОД ЗА УРБАНИЗАМ ВОЈВОДИНЕ НОВИ САД	Печат и потпис:
НАЗИВ ПЛАНА:	ПЛАН ГЕНЕРАЛНЕ РЕГУЛАЦИЈЕ НАСЕЉА БАНАТСКО ВЕЛИКО СЕЛО		Е - број: 2478
НАЗИВ КАРТЕ:	ТЕРМОЕНЕРГЕТСКА ИНФРАСТРУКТУРА		
ДИРЕКТОР:	ВЛАДИМИР ЗЕЛЕНОВИЋ, дипл.инж.маш.		
ОДГОВОРНИ УРБАНИСТА:	ОЛИВЕРА СЕНКОВИЋ, дипл.инж.арх.		
УРБАНИСТА САРАДНИК:	МИЛАН ЖУЖИЋ, дипл.инж.маш.		Датум: 2014. Бр.листа: 2.8.

ПЛАН ГЕНЕРАЛНЕ РЕГУЛАЦИЈЕ НАСЕЉА БАНАТСКО ВЕЛИКО СЕЛО

















0 100 200 300 400 500м





P-1:5000



ЕЛЕКТРОЕНЕРГЕТСКА И ЕЛЕКТРОНСКА КОМУНИКАЦИОНА ИНФРАСТРУКТУРА

-  TS 20/ 0,4 kV
-  ПЛАНИРАНА TS 20/ 0,4 kV
-  МЕШОВИТИ (20kV И 0,4 kV) ВОД
-  20 (10) kV ВОД
-  20 kV КАБЛ
-  ПЛАНИРАНИ 20 kV КАБЛ (МЕШОВИТИ ВОД)
-  0,4 kV ВОД
-  0,4 kV КАБЛ
-  ПЛАНИРАНИ 0,4 kV ВОД
-  ПТТ (АТЦ)
-  ЕК МРЕЖА
-  ПЛАНИРАНА ЕК МРЕЖА
-  РБС
-  ПРЕФЕРЕНТНЕ ЗОНЕ ЗА ИЗГРАДЉУ РБС-А
-  РЕГУЛАЦИОНА ЛИНИЈА
-  ПЛАНИРАНА ГРАНИЦА ГРАЂЕВИНСКОГ ПОДРУЧЈА НАСЕЉА- ОБУХВАТ ПЛАНА

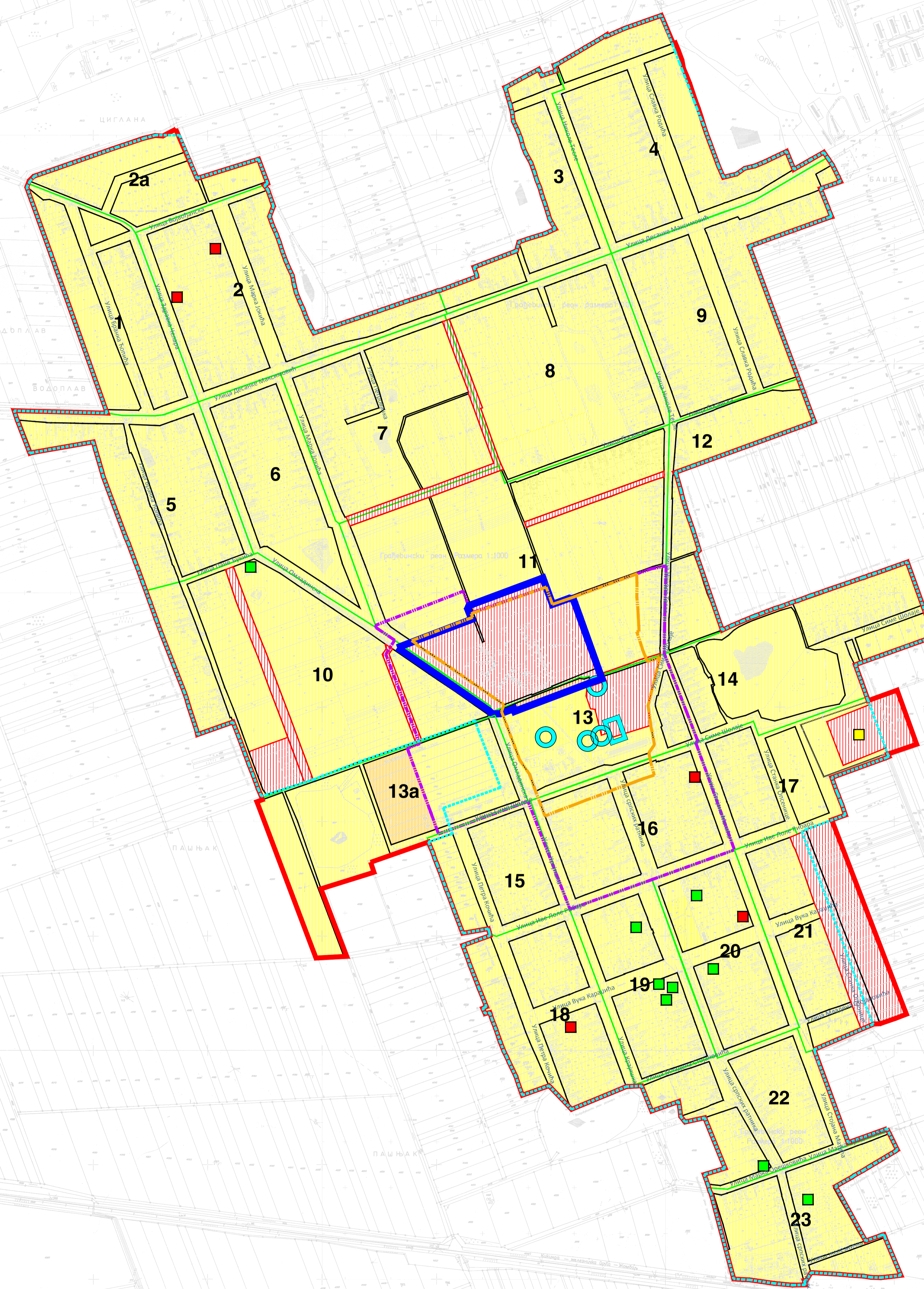
НОСИЛАЦ ИЗРАДЕ ПЛАНА:		ОПШТИНА: КИКИНДА	Печат и попис:
ОБРАЗЛАЖАЧ:		ОБРАЗЛОЖНО ЛИЦЕ: ЈП ЗАВОД ЗА УРБАНИЗАМ ВОЈВОДИНЕ НОВИ САД	Печат и попис:
НАЗИВ ПЛАНА:	ДИРЕКТОР: ВЛАДИМИР ЗЕЛЕНОВИЋ, дипл. инж. маш.		
НАЗИВ КАРТЕ:	ДИРЕКТОР: ВЛАДИМИР ЗЕЛЕНОВИЋ, дипл. инж. маш.		
ОДГОВОРНИ УРБАНИСТА:	ДИРЕКТОР: ВЛАДИМИР ЗЕЛЕНОВИЋ, дипл. инж. маш.		
УРБАНИСТА САРАДНИК:	ДИРЕКТОР: ВЛАДИМИР ЗЕЛЕНОВИЋ, дипл. инж. маш.		
	ОЛИВЕРА СЕНКОВИЋ, дипл. инж. арх.	Е - број: 2478	Печат и попис:
	ЗОРИЦА САНАДЕР, дипл. инж. оп.	Датум: 2014.	Бр. листа: 2/9.

ПЛАН ГЕНЕРАЛНЕ РЕГУЛАЦИЈЕ НАСЕЉА БАНАТСКО ВЕЛИКО СЕЛО

0 100 200 300 400 500м



P-1:5000



НАЧИН СПРОВОЂЕЊА ПЛАНА ГЕНЕРАЛНЕ РЕГУЛАЦИЈЕ И РЕЖИМИ ЗАШТИТЕ

- ЗОНЕ И ДЕЛОВИ НАСЕЉА У КОЈИМА СЕ НЕ МЕЊА ПОСТОЈЕЋА РЕГУЛАЦИЈА (УСЛОВИ СЕ ИЗДАЈУ ИЗ ОВОГ ПЛАНА)
- ЗОНЕ ОБНОВЕ, РЕКОНСТРУКЦИЈЕ И РЕВИТАЛИЗАЦИЈЕ (ОБАВЕЗНА ИЗРАДА УРБАНИСТИЧКОГ ПРОЈЕКТА)
- ЗОНЕ НОВЕ ИЗГРАДЊЕ, ЗОНЕ ОБНОВЕ, РЕКОНСТРУКЦИЈЕ И РЕВИТАЛИЗАЦИЈЕ (ОБАВЕЗНА ИЗРАДА ПЛАНА ДЕТАЉНЕ РЕГУЛАЦИЈЕ)
- ГРАНИЦЕ БЛОКОВА ИЛИ ДЕЛОВА БЛОКОВА ЗА КОЈЕ ЈЕ УРАЂЕНА ИЛИ ЈЕ У ИЗРАДИ ДЕТАЉНА УРБАНИСТИЧКА РАЗРАДА

ЗАШТИТА НЕПОКРЕТНИХ КУЛТУРНИХ ДОБАРА

- ДОБРА ПОД ПРЕТХОДНОМ ЗАШТИТОМ
- ЗАШТИТА КРОЗ ДОКУМЕНТАЦИЈУ
- ГРОБЉЕ

— РЕГУЛАЦИОНА ЛИНИЈА

САНИТАРНА ЗАШТИТА ВОДОЗАХВАТА

- ПРВА ЗОНА САНИТАРНЕ ЗАШТИТЕ ВОДОЗАХВАТА

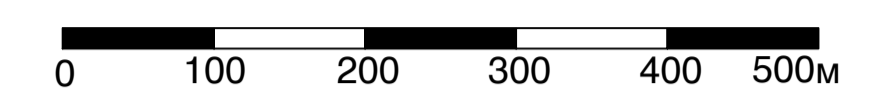
1-23 БРОЈЕВИ БЛОКОВА

- ГРАНИЦА БЛОКОВА
- ЦЕНТАР НАСЕЉА - ЗОНА УЖЕГ ЦЕНТРА НАСЕЉА
- ЗОНА ШИРЕГ ЦЕНТРА НАСЕЉА

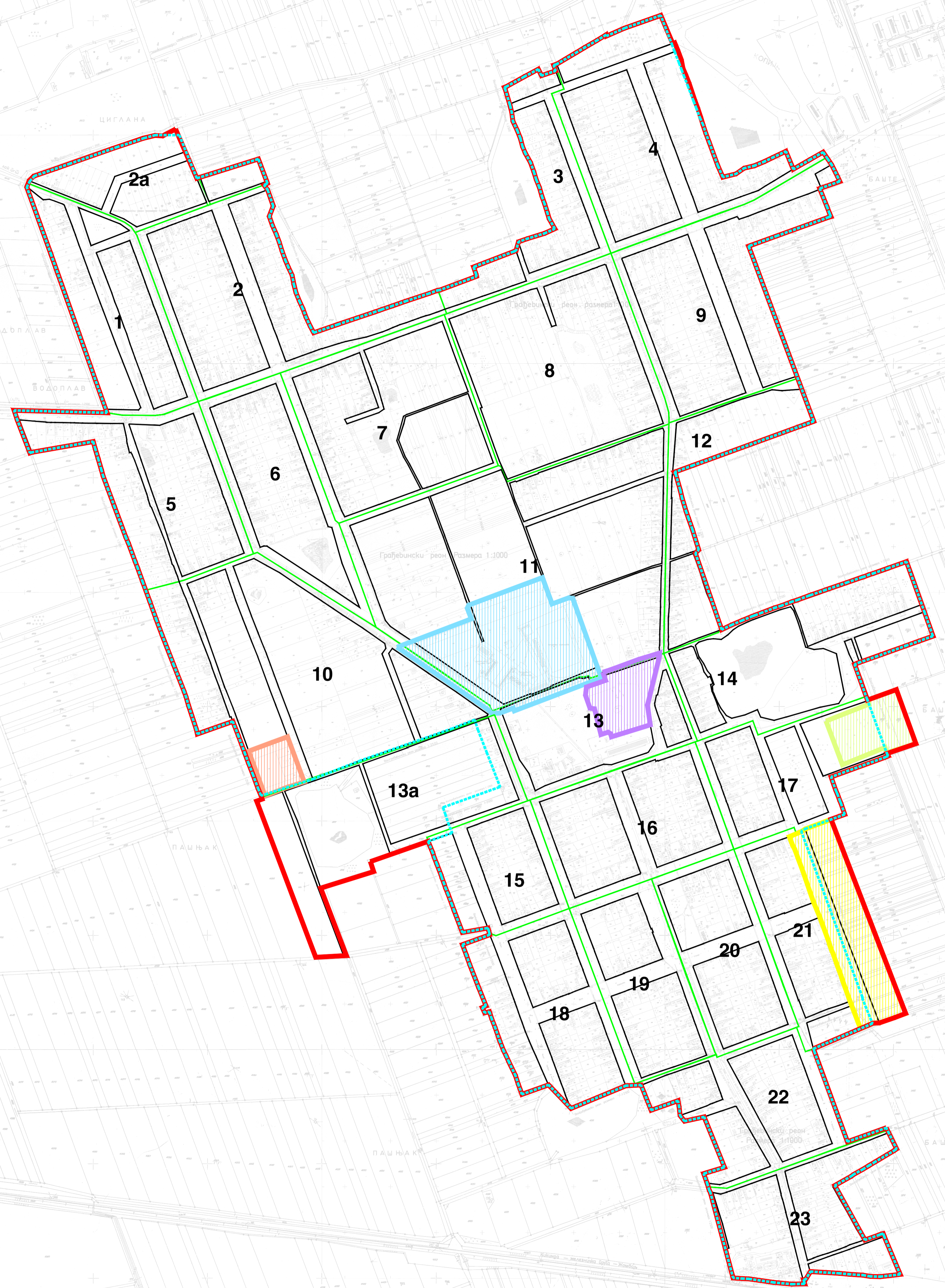
- ГРАНИЦА ГРАЂЕВИНСКОГ ПОДРУЧЈА НАСЕЉА ПРЕМА КАТАСТРУ (УП МЗ БАНАТСКО ВЕЛИКО СЕЛО)
- ПЛАНИРАНА ГРАНИЦА ГРАЂЕВИНСКОГ ПОДРУЧЈА НАСЕЉА- ОБУХВАТ ПЛАНА

НОСИЛАЦ ИЗРАДЕ ПЛАНА:		ОПШТИНА: КИКИНДА	Печат и потпис:
ОБРАТИВАЦ:		ОБЛАШТЕНО ЛИЦЕ: ЈП ЗАВОД ЗА УРБАНИЗАМ ВОЈВОДИНЕ НОВИ САД	Печат и потпис:
ДИРЕКТОР:		ДИРЕКТОР: ВЛАДИМИР ЗЕЛЕНОВИЋ, дипл.инж.арх.	Печат и потпис:
НАЗИВ ПЛАНА:	ПЛАН ГЕНЕРАЛНЕ РЕГУЛАЦИЈЕ НАСЕЉА БАНАТСКО ВЕЛИКО СЕЛО		
ОДГОВОРНИ УРБАНИСТА:	ОЛИВЕРА СЕНКОВИЋ, дипл.инж.арх.		
УРБАНИСТА САРАДНИК:	МИЛА МИЛЧИЋ, дипл.инж.арх. - мастер		
Е - број:	2478		
Датум:	2014.		
Бр.листа:	2.10.		

ПЛАН ГЕНЕРАЛНЕ РЕГУЛАЦИЈЕ НАСЕЉА БАНАТСКО ВЕЛИКО СЕЛО



↑
С
P-1:5000



ПРОСТОРНЕ ЦЕЛИНЕ ПРЕДВИЂЕНЕ ЗА ДАЉУ УРБАНИСТИЧКУ РАЗРАДУ

- ЦЕЛИНА I
- ЦЕЛИНА II
- ЦЕЛИНА III
- ЦЕЛИНА IV
- ЦЕЛИНА V
- РЕГУЛАЦИОНА ЛИНИЈА
- 1-23** БРОЈЕВИ БЛОКОВА
- ГРАНИЦА БЛОКОВА
- ГРАНИЦА ГРАЂЕВИНСКОГ ПОДРУЧЈА НАСЕЉА ПРЕМА КАТАСТРУ (УП МЗ БАНАТСКО ВЕЛИКО СЕЛО)
- ПЛАНИРАНА ГРАНИЦА ГРАЂЕВИНСКОГ ПОДРУЧЈА НАСЕЉА- ОБУХВАТ ПЛАНА

НОСИЛАЦ ИЗРАДЕ ПЛАНА:		ОПШТИНА: КИКИНДА	Печат и потпис:
ОБРАТИВАЧ:		ОБЛАСТЕНО ГРАДЕ: ЈП ЗАВОД ЗА УРБАНИЗАМ ВОЈВОДИНЕ НОВИ САД	Печат и потпис:
ДИРЕКТОР:		ДИРЕКТОР: ВЛАДИМИР ЗЕЛЕНОВИЋ, дипл.инж.маш.	Печат и потпис:
НАЗИВ ПЛАНА:	ПЛАН ГЕНЕРАЛНЕ РЕГУЛАЦИЈЕ НАСЕЉА БАНАТСКО ВЕЛИКО СЕЛО		Е - број: 2478
НАЗИВ КАРТЕ:	ПРОСТОРНЕ ЦЕЛИНЕ ПРЕДВИЂЕНЕ ЗА ДАЉУ УРБАНИСТИЧКУ РАЗРАДУ		Печат и потпис:
ОДГОВОРНИ УРБАНИСТА:	ОЛИВЕРА СЕНКОВИЋ, дипл.инж.арх.		Печат и потпис:
УРБАНИСТА САРАДНИК:	МИНА МИЉИЋИЋ, дипл.инж.арх. - мастер		Датум: 2014 Број листа: 2.10А