ПРОСТОРНИ ПЛАН ОПШТИНЕ
К И К И Н Д А

C

P = 1 : 50000

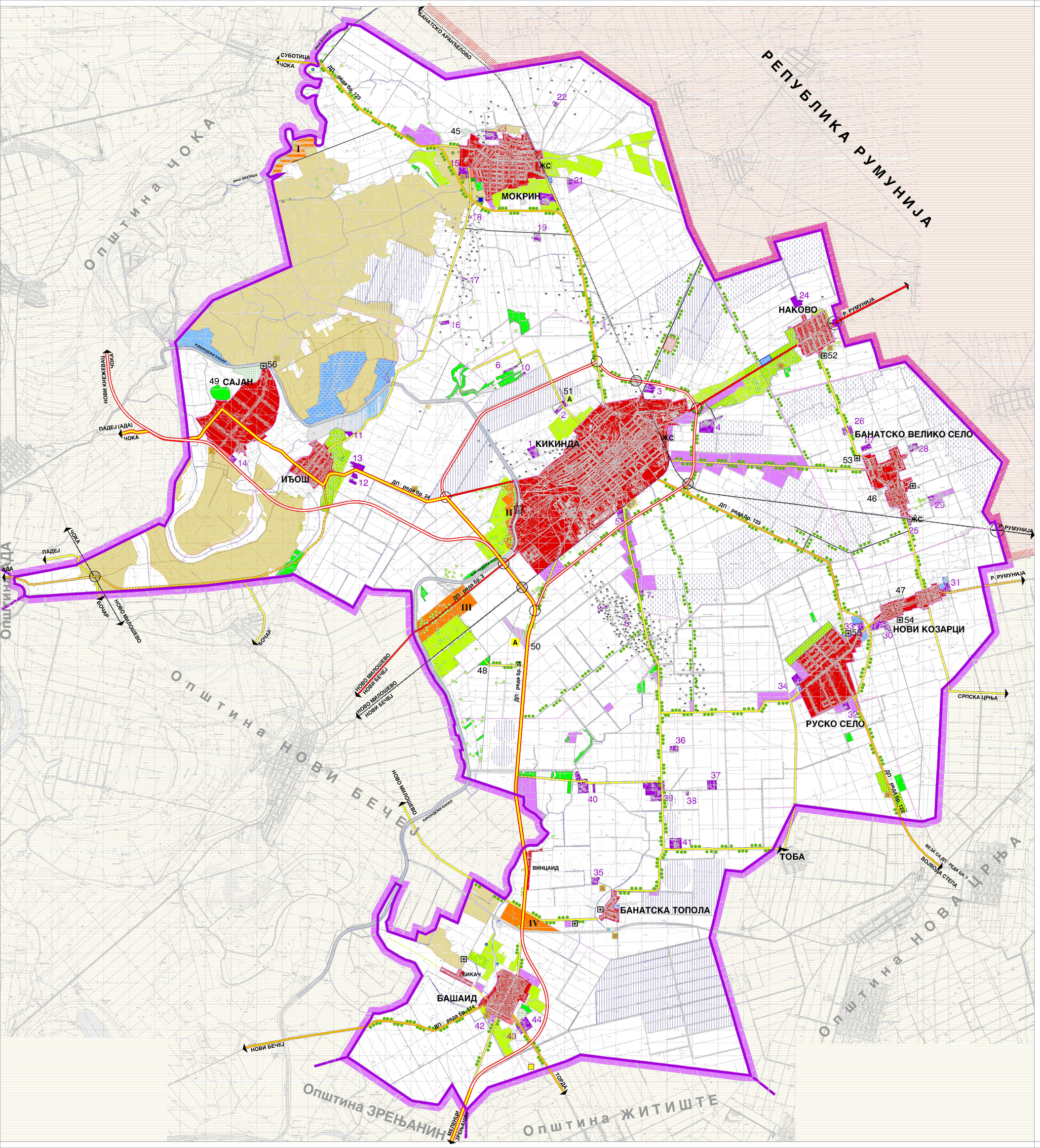

НАМЕНА ПРОСТОРА

ОСНОВНА НАМЕНА ПОВРШИНА

ПОЉОПРИВРЕДНО ЗЕМЉИШТЕ

- ВОЋАРСКО ВИНОГРАДАРСКЕ ЗОНЕ (постојеће / планирано)
- ЛИВАДЕ И ПАШЊАЦИ
- ЗАБАРЕНО И МОЧВАРНО ЗЕМЉИШТЕ
- ПОВРШИНЕ ПОД ЗАЛИВНИМ СИСТЕМИМА (постојеће / планирано)
- РИБЊАК (постојеће / планирано)
- ОСТАЛО ПОЉОПРИВРЕДНО ЗЕМЉИШТЕ

ШУМСКО ЗЕМЉИШТЕ

- ШУМЕ И ШУМСКО ЗЕМЉИШТЕ (постојеће / планирано)
- ЗАШТИТНИ ПОЈАСЕВИ ЗЕЛЕНИЛА

ВОДНО ЗЕМЉИШТЕ

- РЕКА ЗЛАТИЦА И КИКИНДСКИ КАНАЛ
- КАНАЛСКА МРЕЖА

ОСТАЛО ЗЕМЉИШТЕ

- ГРАЂЕВИНСКИ РЕОНИ НАСЕЉА (постојеће / планирано)
- СТАМБЕНИ ОБЈЕКТИ ВАН ГРАНИЦЕ ГРАЂ. РЕОНА , САЛАШИ
- ВИКЕНД ЗОНА I-IV (постојеће / планирано)
- РАДНЕ ЗОНЕ ИЗВАН НАСЕЉА (постојеће / планирано)
- 1 - 44 БУШОТИНЕ НАФТЕ И ГАСА И ГЕОТЕРМАЛНЕ БУШОТИНЕ
- СПОРТСКО - РЕКРЕАТИВНИ САДРЖАЈИ

КОМУНАЛНЕ ПОВРШИНЕ И ОБЈЕКТИ

- РЕГИОНАЛНА ДЕПОНИЈА КОМУНАЛНОГ ОТПАДА
- КОМПЛЕКСИ ГРОБЉА ВАН ГРАНИЦЕ ГРАЂ. РЕОНА
- ДЕПОНИЈЕ - ПОВРШИНЕ ЗА РЕКУЛТИВАЦИЈУ
- КОМУНАЛНА ПОВРШИНА - САНИТАЦИЈА УГИНУЛИХ ЖИВОТИЊА
- КОМУНАЛНА ПОВРШИНА - УРЕЂАЈ ЗА ПРЕЧИШЋАВАЊЕ ОТПАДНИХ ВОДА

САОБРАЋАЈНА ИНФРАСТРУКТУРА

ДРУМСКИ САОБРАЋАЈ

- ПЛАНИРАНИ ДРЖАВНИ ПУТ I РЕДА - "БАНАТСКА МАГИСТРАЛА"
- ПЛАНИРАНА ОБИЛАЗНИЦА ДРЖАВНИХ ПУТЕВА
- ДРЖАВНИ ПУТ I РЕДА
- ДРЖАВНИ ПУТ II РЕДА
- ПЛАНИРАНИ ДРЖАВНИ ПУТ - ПУТ РЕГИОНАЛНОГ ЗНАЧАЈА
- ОПШТИНСКИ ПУТЕВИ
- ПЛАНИРАНИ ОПШТИНСКИ ПУТЕВИ
- ГЛАВНИ АТАРСКИ ПУТЕВИ
- САБИРНИ АТАРСКИ ПУТЕВИ
- ДЕНИВЕЛИСАНО УКРШТАЊЕ
- УКРШТАЊЕ У НИВОУ
- МОСТ
- ГРАНИЧНИ ПРЕЛАЗ

ЖЕЛЕЗНИЧКИ САОБРАЋАЈ

- РЕГИОНАЛНА ЖЕЛЕЗНИЧКА ПРУГА
- ЛОКАЛНА ЖЕЛЕЗНИЧКА ПРУГА
- ЖС ЖЕЛЕЗНИЧКА СТАНИЦА

ВОДНИ САОБРАЋАЈ

- ПЛОВНИ ПУТ
- ПРИСТАНИШТЕ

ВАЗДУШНИ САОБРАЋАЈ

- A АЕРОДРОМ СПОРТСКИ
- A АЕРОДРОМ ПОЉОПРИВРЕДНИ

- ГРАНИЦА РЕПУБЛИКЕ СРБИЈЕ
- ГРАНИЦА ОБУХВАТА ПРОСТОРНОГ ПЛАНА ОПШТИНЕ
- ГРАНИЦА КАТАСТАРСКЕ ОПШТИНЕ

НОСИЛАЦ ИЗРАДЕ ПЛАНА:	ОПШТИНА: **КИКИНДА** ОВЛАШЋЕНО ЛИЦЕ:		Печат и потпис:
ОБРАЂИВАЧ:	**ЈП ЗАВОД ЗА УРБАНИЗАМ ВОЈВОДИНЕ НОВИ САД** в.д. ДИРЕКТОР: **ВЛАДИМИР ЗЕЛЕНОВИЋ, дипл.инж.маш.**		Печат и потпис:
НАЗИВ ПЛАНА:	**ПРОСТОРНИ ПЛАН ОПШТИНЕ КИКИНДА**	Е - број: 2420	Печат и потпис:
НАЗИВ КАРТЕ:	**НАМЕНА ПРОСТОРА**		
ОДГОВОРНИ ПЛАНЕР:	мр Драгана Дунић, дипл.пр.план.		
ПЛАНЕР САРАДНИК:	Стојанка Пивнички, дипл.инж.арх.арх. Зоран Кордић, дипл.инж.саоб.	Датум: 2013.	Бр.листа: 1

ПРОСТОРНИ ПЛАН ОПШТИНЕ
К И К И Н Д А

С

Р = 1 : 50000

МРЕЖА НАСЕЉА И ИНФРАСТРУКТУРНИ СИСТЕМИ

МРЕЖЕ И ФУНКЦИЈЕ НАСЕЉА

ХИЈЕРАРХИЈСКИ НИВО

- ЦЕНТАР НАЦИОНАЛНОГ ЗНАЧАЈА - ОПШТИНСКИ ЦЕНТАР
- ЛОКАЛНИ ЦЕНТАР - НАСЕЉЕ СА РАЗВИЈЕНИМ СЕОСКИМ ЦЕНТРОМ
- ПРИМАРНО СЕОСКО НАСЕЉЕ
- НЕПОТПУНО СЕОСКО НАСЕЉЕ - ЗАСЕОК

ЈАВНЕ СЛУЖБЕ

- ОБАВЕЗНИ САДРЖАЈИ
- ПЛАНИРАНИ САДРЖАЈИ
- МОГУЋИ САДРЖАЈИ (АКО ПОСТОЈИ ИНТЕРЕС И ЕКОНОМСКА ОСНОВА)

I СОЦИЈАЛНА ЗАШТИТА
1 СМЕШТАЈ ДЕЦЕ БЕЗ РОДИТЕЉСКОГ СТАРАЊА
2 ЦЕНТАР ЗА СОЦИЈАЛНИ РАД
3 ДОМ ЗА ЛИЦА ФУНКЦ. И МЕНТ. СМЕТЊАМА
4 ДОМ (КОМПЛЕКС) ЗА СТАРЕ

II ОБРАЗОВАЊЕ
5 ПРЕДШКОЛСКО ВАСПИТАЊЕ И ОБРАЗОВАЊЕ
6 ОСНОВНА ШКОЛА I – VIII РАЗРЕДА
7 ОСНОВНА СПЕЦИЈАЛНА ШКОЛА
8 ОСНОВНА МУЗИЧКА ШКОЛА
9 СРЕДЊА ШКОЛА
10 ВИША, ВИСОКА ШКОЛА

III ЗДРАВСТВЕНА ЗАШТИТА
11 АМБУЛАНТА, ЗДРАВСТВЕНА СТАНИЦА
12 ДОМ ЗДРАВЉА
13 ОПШТА БОЛНИЦА
14 БАЊА
15 СПЕЦИЈАЛИЗОВАНА БОЛНИЦА
16 АПОТЕКА
17 ВЕТЕРИНАРСКА СТАНИЦА

IV КУЛТУРА,ИНФОРМИСАЊЕ И КОМУНИКАЦИЈЕ
18 БИБЛИОТЕКА
19 ДОМ КУЛТУРЕ
20 МУЗЕЈ
21 СПЕЦИЈАЛИЗОВАНИ МУЗЕЈ
22 ИСТОРИЈСКИ АРХИВ
23 ЗАВОД ЗА ЗАШТИТУ СПОМЕНИКА КУЛТУРЕ
24 ГАЛЕРИЈА И ИЗЛОЖБЕНИ ПРОСТОР
25 СЦЕНСКО-МУЗИЧКА ДЕЛАТНОСТ
26 НАРОДНИ УНИВЕРЗИТЕТЕ

V ФИЗИЧКА КУЛТУРА
27 ОТВОРЕН, УРЕЂЕН СПОРТСКИ ТЕРЕН
28 ОТВОРЕН, УРЕЂЕН И ОПРЕМЉЕН СПОРТСКИ ТЕРЕН
29 БАЗЕН
30 ПОКРИВЕНИ ОБЈЕКТИ ЗА РАЗЛИЧИТЕ СПОРТОВЕ СА ПРЕТЕЋАМИ ПРОСТОРИЈАМА
31 СПОРТСКО-РЕКРЕАТИВНИ ЦЕНТАР МУЛТИНАМЕНСКОГ КАРАКТЕРА

ИНФРАСТРУКТУРА

САОБРАЋАЈНА ИНФРАСТРУКТУРА

ДРУМСКИ САОБРАЋАЈ
- ПЛАНИРАНИ ДРЖАВНИ ПУТ I РЕДА - "БАНАТСКА МАГИСТРАЛА"
- ПЛАНИРАНА ОБИЛАЗНИЦА ДРЖАВНИХ ПУТЕВА
- ДРЖАВНИ ПУТ I РЕДА
- ДРЖАВНИ ПУТ II РЕДА
- ПЛАНИРАНИ ДРЖАВНИ ПУТ - ПУТ РЕГИОНАЛНОГ ЗНАЧАЈА
- ОПШТИНСКИ ПУТЕВИ
- ПЛАНИРАНИ ОПШТИНСКИ ПУТЕВИ
- ОСТАЛИ (НЕКАТЕГОРИСАНИ) ПУТЕВИ
- ГЛАВНИ АТАРСКИ ПУТЕВИ
- САБИРНИ АТАРСКИ ПУТЕВИ
- НАЦИОНАЛНА БИЦИКЛИСТИЧКА СТАЗА
- ДЕНИВЕЛИСАНО УКРШТАЊЕ
- УКРШТАЊЕ У НИВОУ
- МОСТ
- ГРАНИЧНИ ПРЕЛАЗ

ЖЕЛЕЗНИЧКИ САОБРАЋАЈ
- РЕГИОНАЛНА ЖЕЛЕЗНИЧКА ПРУГА
- ЛОКАЛНА ЖЕЛЕЗНИЧКА ПРУГА
- ЖС ЖЕЛЕЗНИЧКА СТАНИЦА

ВОДНИ САОБРАЋАЈ
- ПЛОВНИ ПУТ
- ЛОКАЛНА ЛУКА

ВАЗДУШНИ САОБРАЋАЈ
- А АЕРОДРОМ СПОРТСКИ
- А АЕРОДРОМ ПОЉОПРИВРЕДНИ

ЕЛЕКТРОЕНЕРГЕТСКА ИНФРАСТРУКТУРА
- ПЛАНИРАНА ТС 400/110kV
- ПЛАНИРАНА ТС 110/20kV
- ПОСТОЈЕЋА ТС 110/20kV
- ПОСТОЈЕЋА ТС 110/35kV – ПЛАНИРАНА ТС 110/20kV
- ПОСТОЈЕЋА ТС 35/10kV - ПЛАНИРАНО 20kV РАЗВОДНО ЧВОРИШТЕ
- ПЛАНИРАНО ЕВП
- ПЛАНИРАНИ 400kV ДАЛЕКОВОД
- ПОСТОЈЕЋИ 110kV ДАЛЕКОВОД
- ПЛАНИРАНИ 110kV ДАЛЕКОВОД
- ПОСТОЈЕЋИ 35kV ДАЛЕКОВОД / ПЛАНИРАНИ 20kV ДВ
- ПОСТОЈЕЋИ 20kV ДАЛЕКОВОД
- ПЛАНИРАНИ 20kV ДАЛЕКОВОД
- ПОСТОЈЕЋИ 10kV ДАЛЕКОВОД / ПЛАНИРАНИ 20kV ДВ

ЕЛЕКТРОНСКА КОМУНИКАЦИОНА ИНФРАСТРУКТУРА
- ПТТ (АТЦ)
- ПОСТОЈЕЋИ ОПТИЧКИ КАБЛ
- ПЛАНИРАНИ ОПТИЧКИ КАБЛ
- ПОСТОЈЕЋИ СИМЕТРИЧНИ КАБЛ
- ПОСТОЈЕЋИ РР КОРИДОР
- ПЛАНИРАНИ РР КОРИДОР
- ПОСТОЈЕЋЕ РБС
- ПЛАНИРАНЕ РБС
- ПОСТОЈЕЋИ ЕМИСИОНИ ОБЈЕКАТ

ГАСНА И НАФТНА ИНФРАСТРУКТУРА
- САБИРНЕ СТАНИЦЕ НАФТЕ И ГАСА
- БУШОТИНЕ НАФТЕ И ГАСА
- НАФТОВОД
- ГМРС - Главна мерна регулациона станица (Гас)
- ГРЧ - Главно разводно чвориште (Гас)
- ГАСОВОД ВИСОКОГ ПРИТИСКА - ИНТЕРКОНЕКЦИЈА СА РУМУНИЈОМ
- ГАСОВОД ВИСОКОГ ПРИТИСКА
- ГАСОВОД СРЕДЊЕГ ПРИТИСКА
- ХИДРОГЕОТЕРМАЛНЕ БУШОТИНЕ

ВОДОПРИВРЕДНА ИНФРАСТРУКТУРА
- КИКИНДСКИ КАНАЛ
- ВОДОТОК ЗЛАТИЦА
- НАСИП I ОДБРАМБЕНЕ ЛИНИЈЕ
- НАСИП II ОДБРАМБЕНЕ ЛИНИЈЕ
- МЕЛИОРАТИВНА КАНАЛСКА МРЕЖА - постојећа
- МЕЛИОРАТИВНА КАНАЛСКА МРЕЖА - планирана
- ЦРПНЕ СТАНИЦЕ - постојеће
- ЦРПНЕ СТАНИЦЕ - планиране
- УСТАВЕ - постојеће
- УСТАВЕ - планиране
- ЗАЛИВНИ СИСТЕМИ - постојећи
- ЗАЛИВНИ СИСТЕМИ - планирани
- ДРЕНАЖНИ СИСТЕМИ
- РИБЊАЦИ - постојећи
- РИБЊАЦИ - планирани
- ПРИРОДНА ЈЕЗЕРА И БАРЕ
- ГРАНИЦА РЕПУБЛИКЕ СРБИЈЕ
- ГРАНИЦА ОБУХВАТА ПРОСТОРНОГ ПЛАНА ОПШТИНЕ
- ГРАНИЦА КАТАСТАРСКЕ ОПШТИНЕ

НОСИЛАЦ ИЗРАДЕ ПЛАНА:	ОПШТИНА: **КИКИНДА**		Печат и потпис
	ОВЛАШЋЕНО ЛИЦЕ:		
ОБРАЂИВАЧ:	**ЈП ЗАВОД ЗА УРБАНИЗАМ ВОЈВОДИНЕ НОВИ САД**		Печат и потпис
	в.д. ДИРЕКТОР: **ВЛАДИМИР ЗЕЛЕНОВИЋ, дипл.инж.маш.**		
НАЗИВ ПЛАНА:	**ПРОСТОРНИ ПЛАН ОПШТИНЕ КИКИНДА**	Е - број: 2/20	Печат и потпис
НАЗИВ КАРТЕ:	**МРЕЖА НАСЕЉА И ИНФРАСТРУКТУРНИ СИСТЕМИ**		
ОДГОВОРНИ ПЛАНЕР:	мр Данијела Дунић, дипл.грађ.инж.		
ПЛАНЕР САРАДНИК:	Соња Стојадин, дипл.грађ.инж.арх. Горана Мијатовић, дипл.грађ.инж.арх. Јован Кораћ, дипл.инж.саао. Матија Жижић, дипл.инж.саао.	Датум: **2013.**	Бр.листа: 2

ПРОСТОРНИ ПЛАН ОПШТИНЕ
К И К И Н Д А

С

Р = 1 : 50000

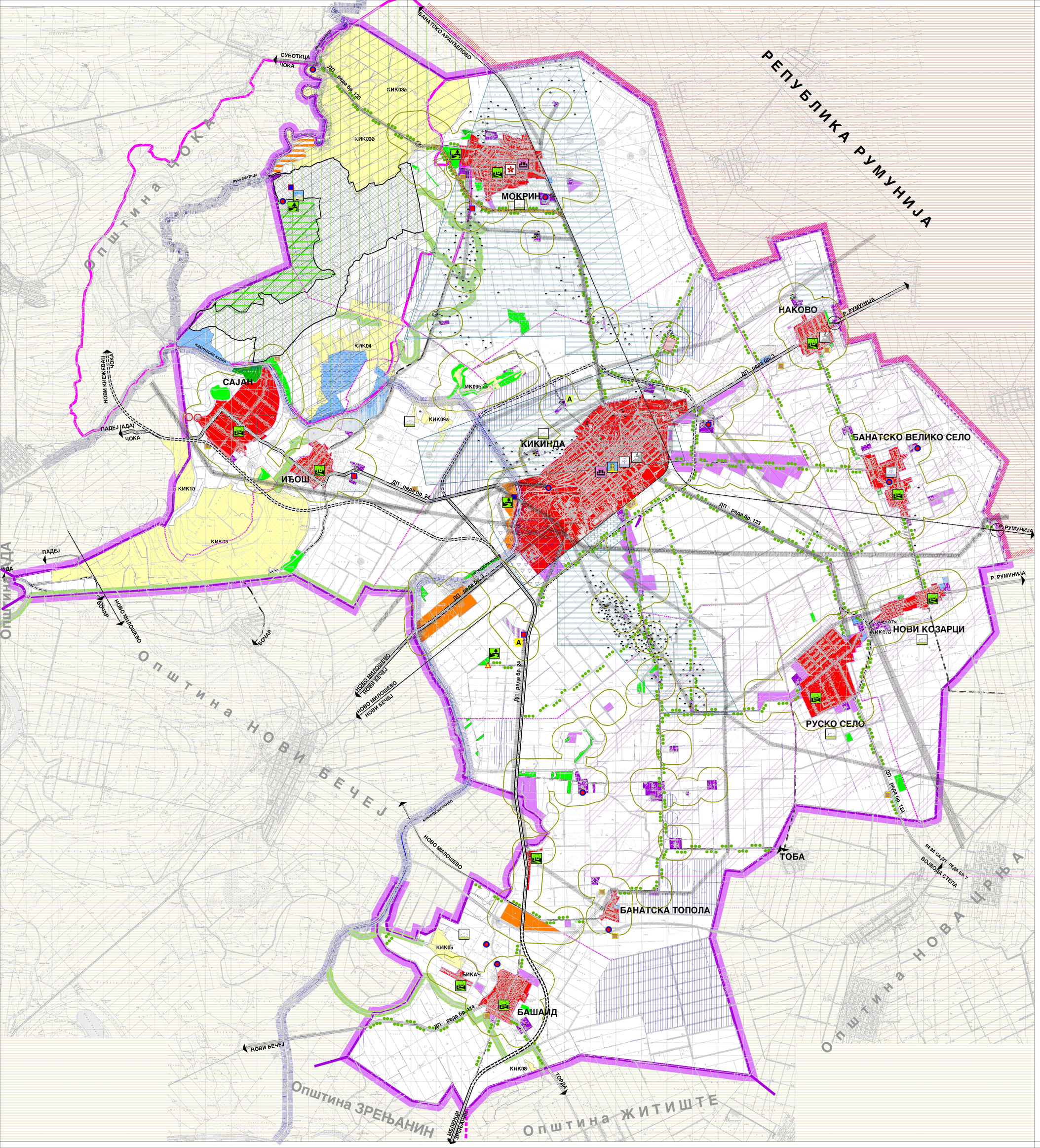

ТУРИЗАМ И ЗАШТИТА ПРОСТОРА

ТУРИСТИЧКО - РЕКРЕАТИВНИ ЛОКАЛИТЕТИ

- СЕОСКИ ТУРИЗАМ
- ЗДРАВСТВЕНО - РЕКРЕАТИВНИ ТУРИЗАМ
- ЕКОТУРИЗАМ
- ТРАНЗИТНИ ТУРИЗАМ
- ЛОВНИ ТУРИЗАМ
- ТУРИЗАМ ПОСЕБНИХ ИНТЕРЕСОВАЊА
- ПОСЛОВНИ, КОНГРЕСНИ ТУРИЗАМ
- КУЛТУРНО - МАНИФЕСТАЦИОНИ ТУРИЗАМ
- СПОРТСКО - РЕКРЕАТИВНИ ТУРИЗАМ

ПРИРОДНИ РЕСУРСИ

- ШУМЕ И ШУМСКО ЗЕМЉИШТЕ
- ОСТАЛО ПОЉОПРИВРЕДНО ЗЕМЉИШТЕ
- ЗАБАРЕНО И МОЧВАРНО ЗЕМЉИШТЕ
- ИСТРАЖНО ПОЉЕ ПОДЗЕМНЕ ВОДЕ
- ЕКСПЛОАТАЦИОНА ПОЉА НАФТЕ И ГАСА
- ИСТРАЖНА ПОЉА НАФТЕ И ГАСА
- САБИРНА СТАНИЦА НАФТЕ И ГАСА
- БУШОТИНА НАФТЕ И ГАСА
- ЕКСПЛОАТАЦИОНО ПОЉЕ ГЛИНЕ
- ИСТРАЖНО ПОЉЕ ОПЕКАРСКЕ СИРОВИНЕ
- ЕКСПЛОАТАЦИОНА ПОЉА ПЕСКА
- ИСТРАЖНО ПОЉЕ ПЕСКА
- ХИДРОГЕОТЕРМАЛНЕ БУШОТИНЕ
- РЕКА ЗЛАТИЦА И КИКИНДСКИ КАНАЛ
- МЕЛИОРАТИВНИ КАНАЛИ
- РИБЊАК (постојеће / планирано)

ЗАШТИТА ПРИРОДЕ

ЗАШТИЋЕНА ПОДРУЧЈА

- СРП "ПАШЊАЦИ ВЕЛИКЕ ДРОПЉЕ"
- СП "ПАРК БЛАНДАШ"

ПОДРУЧЈА ПЛАНИРАНА ЗА ЗАШТИТУ

- СЛАТИНЕ БАНАТА - (КИК04, КИК05, КИК06, КИК08)

СТАНИШТА ДИВЉИХ ВРСТА ОД НАЦИОНАЛНОГ ЗНАЧАЈА

- КИК03а,б, КИК04, КИК05, КИК06, КИК07а,б, КИК08, КИК09а,б, КИК10

ПОДРУЧЈЕ ОД МЕЂУНАРОДНОГ ЗНАЧАЈА ЗА ОЧУВАЊЕ БИОДИВЕРЗИТЕТА

- ЕМЕРАЛД МРЕЖА - ПАШЊАЦИ ВЕЛИКЕ ДРОПЉЕ
- IPA ПОДРУЧЈА - ПАШЊАЦИ ВЕЛИКЕ ДРОПЉЕ
- IBA ПОДРУЧЈА - ПАШЊАЦИ ВЕЛИКЕ ДРОПЉЕ

ЕКОЛОШКА МРЕЖА

- ЕКОЛОШКИ ЗНАЧАЈНА ПОДРУЧЈА - ПАШЊАЦИ ВЕЛИКЕ ДРОПЉЕ
- ТИСА И ЗЛАТИЦА - УТВРЂЕНИ МЕЂУНАРОДНИ ЕКОЛОШКИ КОРИДОР
- КИКИНДСКИ КАНАЛ - ИДЕНТИФИКОВАНИ РЕГИОНАЛНИ ЕКОЛОШКИ КОРИДОР
- СЛАТИНСКО-СТЕПСКИ КОРИДОР БАНАТА (КИКИ04, КИК05) - ИДЕНТИФИКОВАНИ РЕГИОНАЛНИ ЕКОЛОШКИ КОРИДОР
- ЛОКАЛНИ ЕКОЛОШКИ КОРИДОР

ЗАШТИТА НЕПОКРЕТНИХ КУЛТУРНИХ ДОБАРА

- АРХЕОЛОШКИ ЛОКАЛИТЕТИ
- НЕПОКРЕТНА КУЛТУРНА ДОБРА
- ДОБРА ПОД ПРЕТХОДНОМ ЗАШТИТОМ
- ЈАВНИ СПОМЕНИЦИ

ЗАШТИТА ЖИВОТНЕ СРЕДИНЕ

- РЕГИОНАЛНА ДЕПОНИЈА КОМУНАЛНОГ ОТПАДА
- ДЕПОНИЈЕ - ПОВРШИНЕ ЗА РЕКУЛТИВАЦИЈУ
- ЗАШТИТНИ ПОЈАС ЗЕЛЕНИЛА
- ЗАШТИТНИ КОРИДОРИ ИНФРАСТРУКТУРНИХ СИСТЕМА
- ЗОНА ЗАБРАНЕ ИЗГРАДЊЕ ДАЛЕКОВОДА
- ЗОНА ОГРАНИЧЕНЕ ИЗГРАДЊЕ ВЕТРОЕЛЕКТРАНА
- ПРОТИВГРАДНЕ СТАНИЦЕ
- ЗОНА ОГРАНИЧЕНЕ ГРАДЊЕ

- ГРАНИЦА РЕПУБЛИКЕ СРБИЈЕ
- ГРАНИЦА ОБУХВАТА ПРОСТОРНОГ ПЛАНА ОПШТИНЕ
- ГРАНИЦА КАТАСТАРСКЕ ОПШТИНЕ

НОСИЛАЦ ИЗРАДЕ ПЛАНА:	ОПШТИНА: **КИКИНДА** ОВЛАШЋЕНО ЛИЦЕ:		Печат и потпис:
ОБРАЂИВАЧ:	**ЈП ЗАВОД ЗА УРБАНИЗАМ ВОЈВОДИНЕ НОВИ САД** в.д. ДИРЕКТОР: **ВЛАДИМИР ЗЕЛЕНОВИЋ, дипл.инж.маш.**		Печат и потпис:
НАЗИВ ПЛАНА:	**ПРОСТОРНИ ПЛАН ОПШТИНЕ КИКИНДА**	Е - број: 2420	Печат и потпис:
НАЗИВ КАРТЕ:	**ТУРИЗАМ И ЗАШТИТА ПРОСТОРА**		
ОДГОВОРНИ ПЛАНЕР:	мр Драгана Дачић, дипл.пр.план.		
ПЛАНЕР САРАДНИК:	Стојица Перенчић, дипл.инж.пејз.арх. мр Душица Прелић - Ерић, дипл.инж.арх.	Датум: **2013.**	Бр.листа: 3

ПРОСТОРНИ ПЛАН ОПШТИНЕ
К И К И Н Д А

С

Р = 1 : 50000

КАРТА СПРОВОЂЕЊА

ГРАЂЕВИНСКО ПОДРУЧЈЕ

- ОБАВЕЗНА ИЗРАДА ГЕНЕРАЛНОГ УРБАНИСТИЧКОГ ПЛАНА
- ОБАВЕЗНА ИЗРАДА ПЛАНА ГЕНЕРАЛНЕ РЕГУЛАЦИЈЕ
- ОБАВЕЗНА ИЗРАДА ПЛАНА ДЕТАЉНЕ РЕГУЛАЦИЈЕ
- ОБАВЕЗНА ИЗРАДА УРБАНИСТИЧКОГ ПРОЈЕКТА (У случају када се мења регулација, обавезна израда ПДР-а)
- ШЕМАТСКИ ПРИКАЗ УРЕЂЕЊА НАСЕЉА
- ДИРЕКТНА ПРИМЕНА ПЛАНА

ГРАЂЕВИНСКО ЗЕМЉИШТЕ ЗА ИНФРАСТРУКТУРУ ВАН НАСЕЉА

ИЗРАДА ППППН ДРЖАВНОГ ПУТА I РЕДА БР. 24

- ДРЖАВНИ ПУТ I РЕДА "БАНАТСКА МАГИСТРАЛА" - планирани

ОБАВЕЗНА ИЗРАДА ПДР-а ЗА ИНФРАСТРУКТУРНИ ОБЈЕКАТ

- ОБИЛАЗНИЦА ДРЖАВНИХ ПУТЕВА - планирана
- ПЛАНИРАНИ ДРЖАВНИ ПУТ - ПУТ РЕГИОНАЛНОГ ЗНАЧАЈА
- ОПШТИНСКИ ПУТЕВИ - планирани
- ПЛАНИРАНА ТС 400/110kV
- ПЛАНИРАНИ 400kV ДАЛЕКОВОД
- ПЛАНИРАНИ 110kV ДАЛЕКОВОД
- ГРАНИЦА ОБУХВАТА ПРОСТОРНОГ ПЛАНА ОПШТИНЕ

НОСИЛАЦ ИЗРАДЕ ПЛАНА:	ОПШТИНА: **КИКИНДА**		Печат и потпис
	ОВЛАШЋЕНО ЛИЦЕ:		
ОБРАЂИВАЧ:	**ЈП ЗАВОД ЗА УРБАНИЗАМ ВОЈВОДИНЕ НОВИ САД**		Печат и потпис
	в.д. ДИРЕКТОР: **ВЛАДИМИР ЗЕЛЕНОВИЋ, дипл.инж.маш.**		
НАЗИВ ПЛАНА:	**ПРОСТОРНИ ПЛАН ОПШТИНЕ КИКИНДА**	Е - број: 2/20	Печат и потпис
НАЗИВ КАРТЕ:	**КАРТА СПРОВОЂЕЊА**		
ОДГОВОРНИ ПЛАНЕР:	Иг Драгана Дрљачић, дипл.грађ.инж.		
ПЛАНЕР САРАДНИК:	Зорица Сенић, дипл.грађ.инж.техн.орг. Јасмина Мићановић, дипл.грађ.инж.менаџм. Зоран Кораћ, дипл.инж.грађ. Милан Жикић, дипл.инж.саобр.	Датум: 2013.	Бр.листа: 4

ИЗВЕШТАЈ О СТРАТЕШКОЈ ПРОЦЕНИ УТИЦАЈА ПРОСТОРНОГ ПЛАНА ОПШТИНЕ КИКИНДА НА ЖИВОТНУ СРЕДИНУ

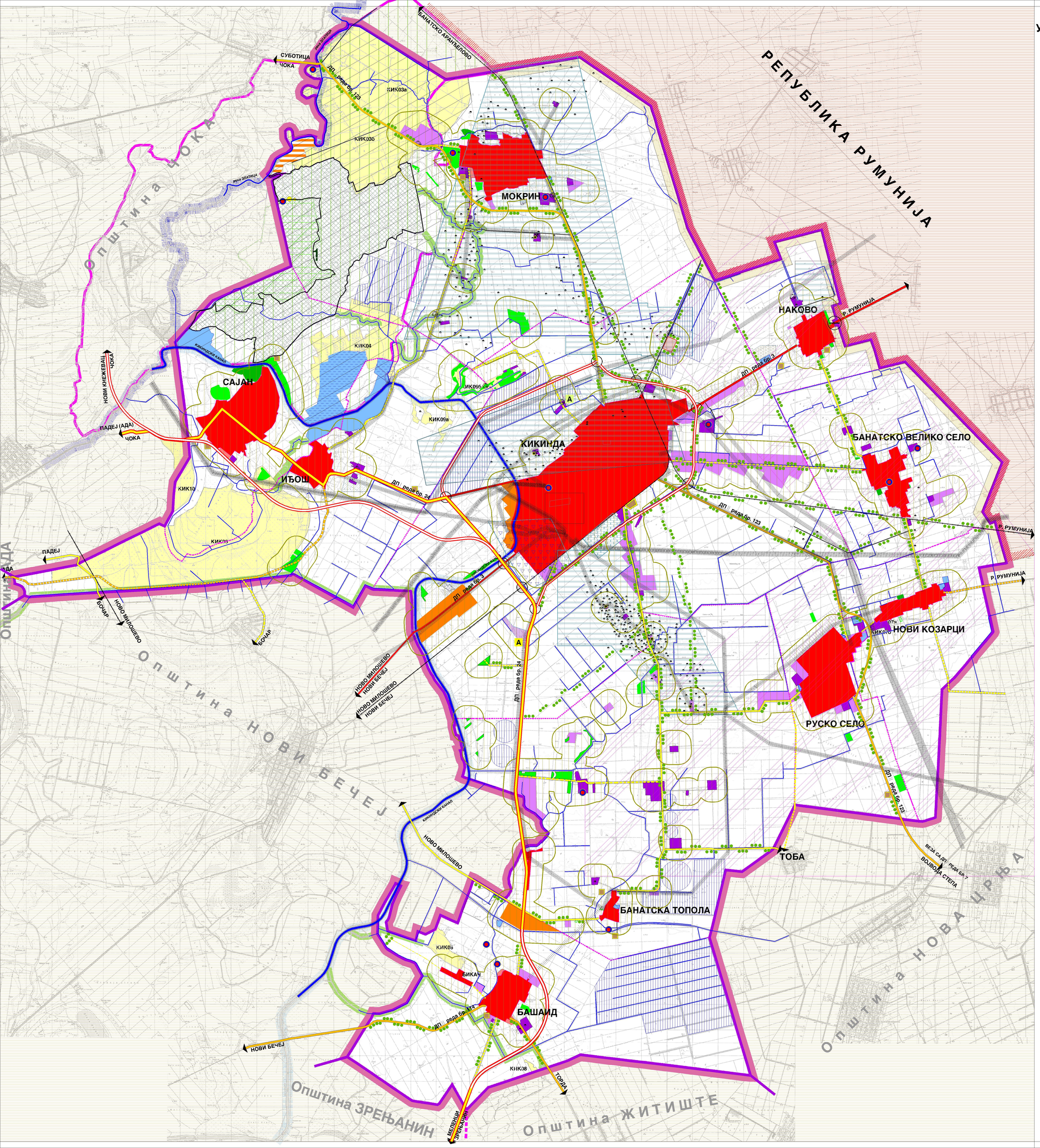

ПОТЕНЦИЈАЛНИ ДЕГРАДАЦИОНИ ПУНКТОВИ И МЕРЕ ЗАШТИТЕ ЖИВОТНЕ СРЕДИНЕ

ПРИРОДНИ РЕСУРСИ

- ШУМЕ И ШУМСКО ЗЕМЉИШТЕ
- ОСТАЛО ПОЉОПРИВРЕДНО ЗЕМЉИШТЕ
- ЗАБАРЕНО И МОЧВАРНО ЗЕМЉИШТЕ
- ИСТРАЖНО ПОЉЕ ПОДЗЕМНЕ ВОДЕ
- ЕКСПЛОАТАЦИОНА ПОЉА НАФТЕ И ГАСА
- ИСТРАЖНА ПОЉА НАФТЕ И ГАСА
- САБИРНА СТАНИЦА НАФТЕ И ГАСА
- БУШОТИНА НАФТЕ И ГАСА
- ЕКСПЛОАТАЦИОНО ПОЉЕ ГЛИНЕ
- ИСТРАЖНО ПОЉЕ ОПЕКАРСКЕ СИРОВИНЕ
- ЕКСПЛОАТАЦИОНА ПОЉА ПЕСКА
- ИСТРАЖНО ПОЉЕ ПЕСКА
- ХИДРОГЕОТЕРМАЛНЕ БУШОТИНЕ
- РЕКА ЗЛАТИЦА И КИКИНДСКИ КАНАЛ
- МЕЛИОРАТИВНИ КАНАЛИ
- РИБЊАК (постојеће / планирано)

ЗАШТИТА ПРИРОДЕ

ЗАШТИЋЕНА ПОДРУЧЈА

- 1 СРП "ПАШЊАЦИ ВЕЛИКЕ ДРОПЉЕ"
- 2 СП "ПАРК БЛАНДАШ"

ПОДРУЧЈА ПЛАНИРАНА ЗА ЗАШТИТУ

- СЛАТИНЕ БАНАТА - (КИК04, КИК05, КИК06, КИК08)

СТАНИШТА ДИВЉИХ ВРСТА ОД НАЦИОНАЛНОГ ЗНАЧАЈА

- КИК03а,б, КИК04, КИК05, КИК06, КИК07а,б, КИК08, КИК09а,б, КИК10

ПОДРУЧЈЕ ОД МЕЂУНАРОДНОГ ЗНАЧАЈА ЗА ОЧУВАЊЕ БИОДИВЕРЗИТЕТА

- ЕМЕРАЛД МРЕЖА - ПАШЊАЦИ ВЕЛИКЕ ДРОПЉЕ
- IPA ПОДРУЧЈА - ПАШЊАЦИ ВЕЛИКЕ ДРОПЉЕ
- IBA ПОДРУЧЈА - ПАШЊАЦИ ВЕЛИКЕ ДРОПЉЕ

ЕКОЛОШКА МРЕЖА НА ТЕРИТОРИЈИ АП ВОЈВОДИНЕ

- ЕКОЛОШКИ ЗНАЧАЈНА ПОДРУЧЈА - ПАШЊАЦИ ВЕЛИКЕ ДРОПЉЕ
- ТИСА И ЗЛАТИЦА - УТВРЂЕНИ МЕЂУНАРОДНИ ЕКОЛОШКИ КОРИДОР
- КИКИНДСКИ КАНАЛ - ИДЕНТИФИКОВАНИ РЕГИОНАЛНИ ЕКОЛОШКИ КОРИДОР
- СЛАТИНСКО-СТЕПСКИ КОРИДОР БАНАТА (КИК04, КИК05) - ИДЕНТИФИКОВАНИ РЕГИОНАЛНИ ЕКОЛОШКИ КОРИДОР
- ЛОКАЛНИ ЕКОЛОШКИ КОРИДОР

ЗАШТИТА ЖИВОТНЕ СРЕДИНЕ

- РЕГИОНАЛНА ДЕПОНИЈА КОМУНАЛНОГ ОТПАДА
- ДЕПОНИЈЕ - ПОВРШИНЕ ЗА РЕКУЛТИВАЦИЈУ
- ВЕТРОЗАШТИТНИ ПОЈАС
- ЗАШТИТНИ КОРИДОРИ ИНФРАСТРУКТУРНИХ СИСТЕМА
- ЗОНА ЗАБРАНЕ ИЗГРАДЊЕ ДАЛЕКОВОДА
- ЗОНА ОГРАНИЧЕНЕ ИЗГРАДЊЕ ВЕТРОЕЛЕКТРАНА
- ПРОТИВГРАДНЕ СТАНИЦЕ
- ЗОНА ОГРАНИЧЕНЕ ГРАДЊЕ

- ГРАНИЦА РЕПУБЛИКЕ СРБИЈЕ
- ГРАНИЦА ОБУХВАТА ПРОСТОРНОГ ПЛАНА ОПШТИНЕ
- ГРАНИЦА КАТАСТАРСКЕ ОПШТИНЕ

Израђивач:
ЈП ЗАВОД ЗА УРБАНИЗАМ ВОЈВОДИНЕ
НОВИ САД

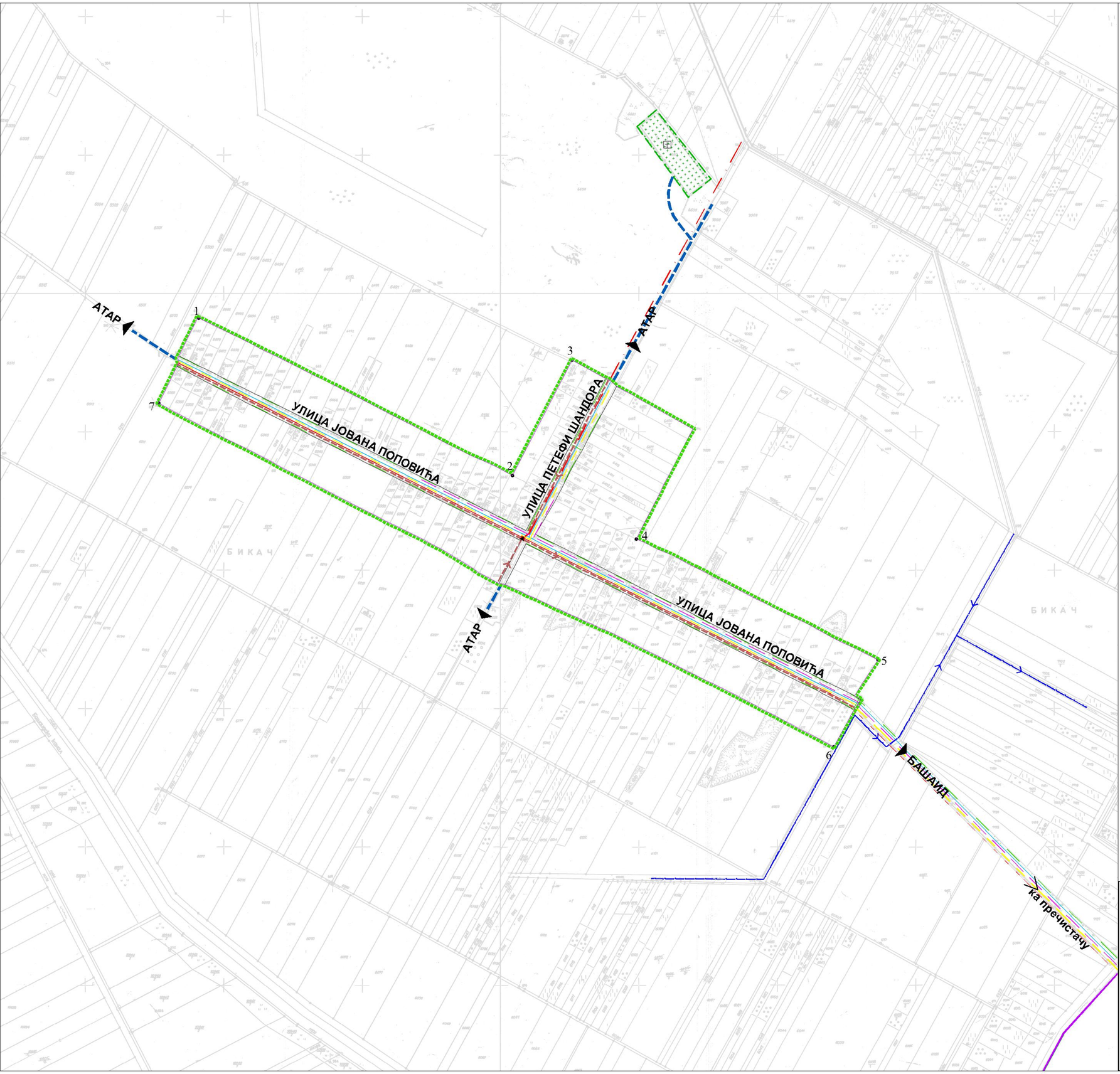

ПРОСТОРНИ ПЛАН ОПШТИНЕ

КИКИНДА

С

Р - 1:5000

ШЕМАТСКИ ПРИКАЗ УРЕЂЕЊА САЛАШАРСКОГ НАСЕЉА Б И К А Ч (к.о. БАШАИД)

КОМУНАЛНА ИНФРАСТРУКТУРА

ПОСТОЈЕЋА ИНФРАСТРУКТУРА

- ВОДОВОД
- АТМОСФЕРСКА КАНАЛИЗАЦИЈА
- МЕЛИОРАТИВНИ КАНАЛИ
- ТТ ПОДЗЕМНИ ВОД
- ДАЛЕКОВОД 20 kV ВАЗДУШНИ ВОД
- НН ВАЗДУШНИ ВОД
- ЈАВНА РАСВЕТА
- ТС 20/0.4 kVa

ПЛАНИРАНА ИНФРАСТРУКТУРА

- ДИСТРИБУТИВНИ ГАСОВОД
- КАНАЛИЗАЦИЈА ОТПАДНИХ ВОДА

1 7 ГРАНИЦА ГРАЂЕВИНСКОГ ПОДРУЧЈА СА ТАЧКАМА ОПИСА ГРАНИЦЕ

НАРУЧИЛАЦ	ОПШТИНА: **КИКИНДА** ОВЛАШЋЕНО ЛИЦЕ		ПЕЧАТ И ПОТПИС
ОБРАЂИВАЧ	**ЈП ЗАВОД ЗА УРБАНИЗАМ ВОЈВОДИНЕ НОВИ САД** ДИРЕКТОР: ВЛАДИМИР ЗЕЛЕНОВИЋ, дипл. инж. маш.		ПЕЧАТ И ПОТПИС
НАЗИВ ПЛАНА	**ПРОСТОРНИ ПЛАН ОПШТИНЕ КИКИНДА**	Е -број: **2420**	ПЕЧАТ И ПОТПИС
НАЗИВ КАРТЕ	ШЕМАТСКИ ПРИКАЗ УРЕЂЕЊА САЛАШАРСКОГНАСЕЉА **БИКАЧ** КОМУНАЛНА ИНФРАСТРУКТУРА		
ОДГОВОРНИ ПЛАНЕР	ДРАГАНА ДУНЧИЋ, дипл.пр.планер	Датум 2012	
САРАДНИЦИ			број листа: 5.1.2

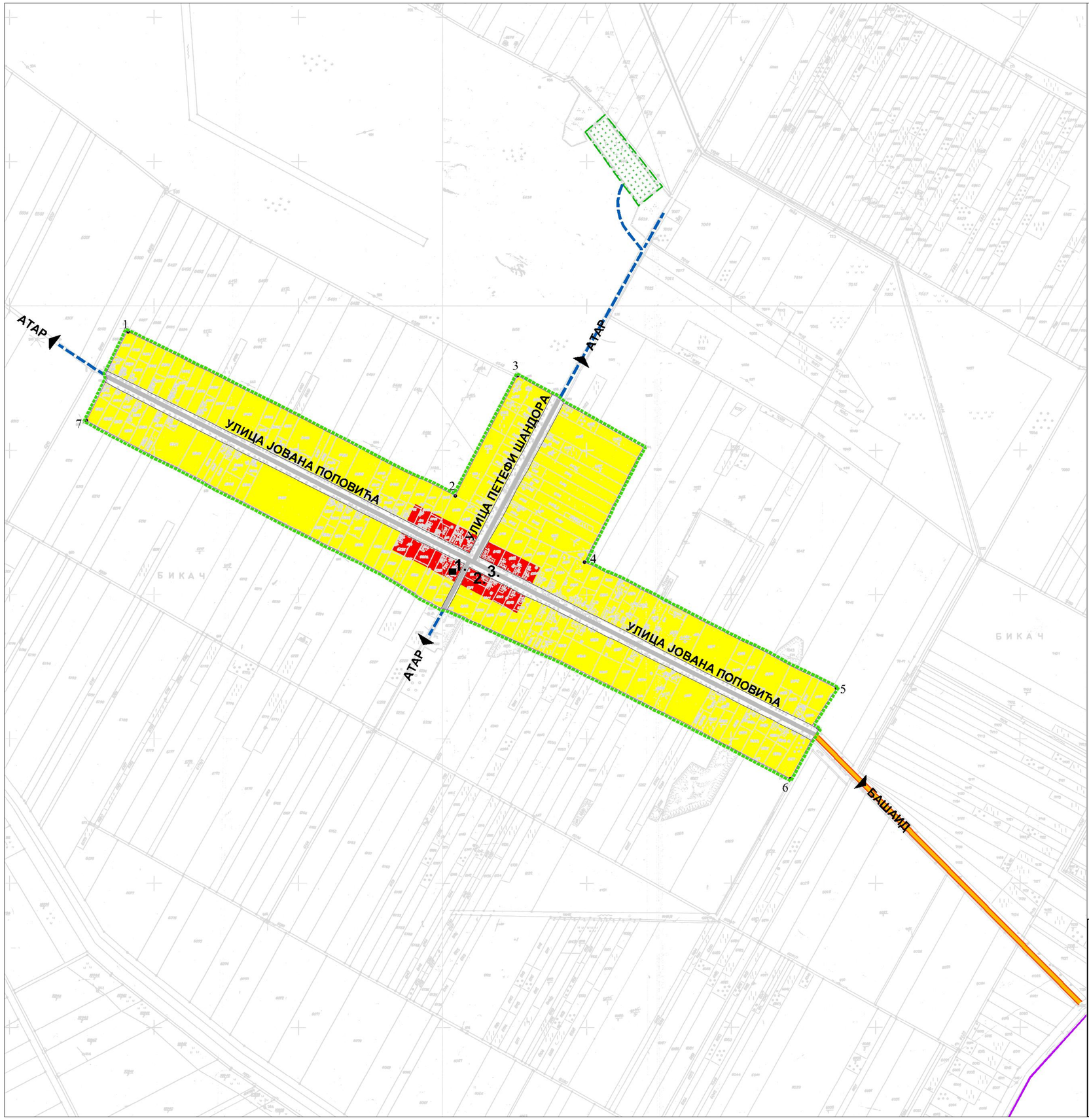

ПРОСТОРНИ ПЛАН ОПШТИНЕ

КИКИНДА

С

Р - 1:5000

ШЕМАТСКИ ПРИКАЗ УРЕЂЕЊА САЛАШАРСКОГ НАСЕЉА Б И К А Ч (к.о. БАШАИД)

НАМЕНА ПОВРШИНА

ПОВРШИНЕ И ОБЈЕКТИ ОСТАЛЕ НАМЕНЕ

- ЦЕНТРАЛНА ЗОНА СА СТАНОВАЊЕМ
- 1. ЦРКВА
- 2. ТРГОВИНА
- ПОРОДИЧНО СТАНОВАЊЕ

ПОВРШИНЕ И ОБЈЕКТИ ЈАВНЕ НАМЕНЕ

САОБРАЋАЈНО - КОМУНАЛНЕ ПОВРШИНЕ

- ОПШТИНСКИ ПУТ
- НАСЕЉСКА САОБРАЋАЈНИЦА
- НЕКАТЕГОРИСАНИ ПУТ
- 3. АУТОБУСКО СТАЈАЛИШТЕ
- ГРОБЉЕ

1•——•7 ГРАНИЦА ГРАЂЕВИНСКОГ ПОДРУЧЈА СА ТАЧКАМА ОПИСА ГРАНИЦЕ

ГРАЂЕВИНСКО ПОДРУЧЈЕ ИЗВАН ГРАНИЦЕ ГРАЂЕВИНСКОГ ПОДРУЧЈА САЛАШАРСКОГ НАСЕЉА - ГРОБЉЕ

ЗАШТИТА КУЛТУРНИХ ДОБАРА

■ РИМОКАТОЛИЧКА ЦРКВА

НАРУЧИЛАЦ	ОПШТИНА: **КИКИНДА**		ПЕЧАТ И ПОТПИС
	ОВЛАШЋЕНО ЛИЦЕ		
ОБРАЂИВАЧ	**ЈП ЗАВОД ЗА УРБАНИЗАМ ВОЈВОДИНЕ НОВИ САД**		ПЕЧАТ И ПОТПИС
	ДИРЕКТОР: ВЛАДИМИР ЗЕЛЕНОВИЋ, дипл. инж. маш.		
НАЗИВ ПЛАНА	**ПРОСТОРНИ ПЛАН ОПШТИНЕ КИКИНДА**	Е -број: **2420**	ПЕЧАТ И ПОТПИС
НАЗИВ КАРТЕ	ШЕМАТСКИ ПРИКАЗ УРЕЂЕЊА САЛАШАРСКОГ НАСЕЉА **БИКАЧ**		
	НАМЕНА ПОВРШИНА		
ОДГОВОРНИ ПЛАНЕР	ДРАГАНА ДУНЧИЋ, дипл.пр.планер	Датум 2012	
САРАДНИЦИ			број листа: 5.1.1

ПРОСТОРНИ ПЛАН ОПШТИНЕ

КИКИНДА

С

Р - 1:5000

ШЕМАТСКИ ПРИКАЗ УРЕЂЕЊА САЛАШАРСКОГ НАСЕЉА В И Н Ц А И Д (к.о. Банатска Топола)

КОМУНАЛНА ИНФРАСТРУКТУРА

- ВОДОВОД - ГЛАВНИ ВОД
- БУНАР
- АТМОСФЕРСКА КАНАЛИЗАЦИЈА
- КАНАЛИЗАЦИЈА ОТПАДНИХ ВОДА
- МЕЛИОРАТИВНИ КАНАЛИ
- ТТ ИНСТАЛАЦИЈА
- ТТ ОПТИЧКИ КАБЛ
- ДАЛЕКОВОД 20 kV ВАЗДУШНИ ВОД
- НН ВАЗДУШНИ ВОД
- ТС 20/0.4 kVa

- ГРАНИЦА КАТАСТАРСКЕ ОПШТИНЕ
- 1 2 ГРАНИЦА ГРАЂЕВИНСКОГ ПОДРУЧЈА СА ТАЧКАМА ОПИСА ГРАНИЦЕ

НАРУЧИЛАЦ	ОПШТИНА: **КИКИНДА** ОВЛАШЋЕНО ЛИЦЕ		ПЕЧАТ И ПОТПИС
ОБРАЂИВАЧ	**ЈП ЗАВОД ЗА УРБАНИЗА М ВОЈВОДИНЕ НОВИ САД** ДИРЕКТОР: ВЛАДИМИР ЗЕЛЕНОВИЋ , дипл. инж. маш.		ПЕЧАТ И ПОТПИС
НАЗИВ ПЛАНА	**ПРОСТОРНИ ПЛАН ОПШТИНЕ КИКИНДА**	Е -број: **2420**	ПЕЧАТ И ПОТПИС
НАЗИВ КАРТЕ	ШЕМАТСКИ ПРИКАЗ УРЕЂЕЊА САЛАШАРСКОГ НАСЕЉА **ВИНЦАИД** КОМУНАЛНА ИНФРАСТРУКТУРА		
ОДГОВОРНИ ПЛАНЕР	ДРАГАНА ДУНЧИЋ , дипл.пр.планер	Датум 2012	
САРАДНИЦИ			број листа: 5.2.2

ПРОСТОРНИ ПЛАН ОПШТИНЕ

КИКИНДА

С

Р - 1:5000

ШЕМАТСКИ ПРИКАЗ УРЕЂЕЊА САЛАШАРСКОГ НАСЕЉА В И Н Ц А И Д (к.о. Банатска Топола)

НАМЕНА ПОВРШИНА

ПОВРШИНЕ И ОБЈЕКТИ ОСТАЛЕ НАМЕНЕ

ПОРОДИЧНО СТАНОВАЊЕ

ПОВРШИНЕ И ОБЈЕКТИ ЈАВНЕ НАМЕНЕ

САОБРАЋАЈНО - КОМУНАЛНЕ ПОВРШИНЕ

ДРЖАВНИ ПУТ I РЕДА број 24

ОПШТИНСКИ ПУТ

НЕКАТЕГОРИСАНИ ПУТ

АС АУТОБУСКО СТАЈАЛИШТЕ

ГРАНИЦА КАТАСТАРСКЕ ОПШТИНЕ

1 2 **ГРАНИЦА ГРАЂЕВИНСКОГ ПОДРУЧЈА СА ТАЧКАМА ОПИСА ГРАНИЦЕ**

ЗАШТИТА КУЛТУРНИХ ДОБАРА

САЛАШ ЂУРИЋ ДРАГАНА

НАРУЧИЛАЦ		ОПШТИНА: **КИКИНДА** ОВЛАШЋЕНО ЛИЦЕ	ПЕЧАТ И ПОТПИС
ОБРАЂИВАЧ		**ЈП ЗАВОД ЗА УРБАНИЗАМ ВОЈВОДИНЕ НОВИ САД** ДИРЕКТОР: ВЛАДИМИР ЗЕЛЕНОВИЋ , дипл. инж. маш.	ПЕЧАТ И ПОТПИС
НАЗИВ ПЛАНА	**ПРОСТОРНИ ПЛАН ОПШТИНЕ КИКИНДА**	Е -број: **2420**	ПЕЧАТ И ПОТПИС
НАЗИВ КАРТЕ	ШЕМАТСКИ ПРИКАЗ УРЕЂЕЊА САЛАШАРСКОГ НАСЕЉА **ВИНЦАИД** НАМЕНА ПОВРШИНА		
ОДГОВОРНИ ПЛАНЕР	ДРАГАНА ДУНЧИЋ , дипл.пр.планер	Датум 2012	
САРАДНИЦИ			број листа: 5.2.1